



ДНІПРОВСЬКА МІСЬКА РАДА
VIII СКЛИКАННЯ
Р І Ш Е Н Н Я

12.09.2021

№ 398/10

Про надання дозволу на розроблення проектів землеустрою щодо відведення земельних ділянок для будівництва та обслуговування гаражів громадянам у м. Дніпрі (8 осіб)

Розглянувши клопотання громадян, графічні матеріали, на яких зазначено бажане місце розташування земельних ділянок для будівництва та обслуговування гаражів, керуючись Земельним кодексом України, Законом України "Про місцеве самоврядування в Україні", міська рада

В И Р І Ш И Л А:

1. Надати дозвіл на розроблення проектів землеустрою щодо відведення земельних ділянок (графічні матеріали додаються) для будівництва та обслуговування гаражів громадянам у м. Дніпрі (додаток).

2. Зобов'язати громадян (п. 1 цього рішення):

2.1. Замовити у суб'єктів господарювання, що є виконавцями робіт із землеустрою згідно із законом, розроблення проектів землеустрою щодо відведення земельних ділянок та подати ці проекти до міської ради для прийняття відповідного рішення.

2.2. Під час розроблення проектів землеустрою щодо відведення земельних ділянок межі земельних ділянок визначити з урахуванням планувальної структури розміщення індивідуальних гаражів на зазначеній території.

3. Установити, що площа та конфігурація земельних ділянок визначаються під час складання проектів землеустрою щодо їх відведення.

4. Відзначити, що:

4.1. Проекти землеустрою розробляються суб'єктами господарювання, що є виконавцями робіт із землеустрою згідно із законом, відповідно до вимог земельного, природоохоронного, містобудівного, санітарно-епідеміологічного, пам'яткоохоронного законодавства.

4.2. Це рішення втрачає чинність, якщо при розробленні проектів землеустрою щодо відведення земельних ділянок виникне невідповідність місця розташування об'єктів вимогам законів, прийнятих відповідно до них нормативно-правових актів, генерального плану міста та іншої містобудівної документації, схем землеустрою і техніко-економічних обґрунтувань використання та охорони земель адміністративно-територіальних одиниць, проектів землеустрою щодо впорядкування територій населених пунктів, затверджених в установленому порядку.

4.3. Це рішення не дає право на освоєння території.

5. Доручити відповідним установам з моменту прийняття цього рішення організувати виконання робіт із внесення необхідної інформації до земельно-кадастрової та містобудівної документації в установленому чинним законодавством порядку.

6. Контроль за виконанням цього рішення покласти на секретаря Дніпровської міської ради і голову постійної комісії міської ради з питань архітектури, містобудування та земельних відносин.

Міський голова



Б. А. Філатов

Додаток
до рішення міської ради
в.п.р. р.р.м. № 398/10

Список громадян,
яким надається дозвіл на розроблення проектів землеустрою щодо відведення земельних ділянок
для будівництва та обслуговування гаражів

№ п/п	Прізвище, ім'я, по батькові	Ідентифікаційний номер	Місце розташування земельної ділянки	Орієнтовна площа земельної ділянки, га	Дата, номер звернення
1	2	3	4	5	6
Індустріальний район м. Дніпра					
1	Гр. Саакян Мікаел Самвелович		У районі вул. Березинської	0,0100	02.07.2021 вх. № 36/4027
2	Гр. Саакян Світлана Володимирівна		У районі вул. Березинської	0,0100	02.07.2021 вх. № 36/4028
3	Гр. Зарко Олександр Вікторович		У районі вул. Березинської	0,0100	02.07.2021 вх. № 36/4029
4	Гр. Стах Дмитро Леонідович		У районі вул. Березинської	0,0100	02.07.2021 вх. № 36/4008
5	Гр. Кудінов Юрій Іванович		У районі вул. Березинської	0,0100	02.07.2021 вх. № 36/4007
6	Гр. Білий Віталій Григорович		У районі вул. Березинської	0,0100	01.07.2021 вх. № 36/3994
7	Гр. Євлашевич Олександр Миколайович		У районі вул. Березинської	0,0100	01.07.2021 вх. № 36/3995

Продовження додатка

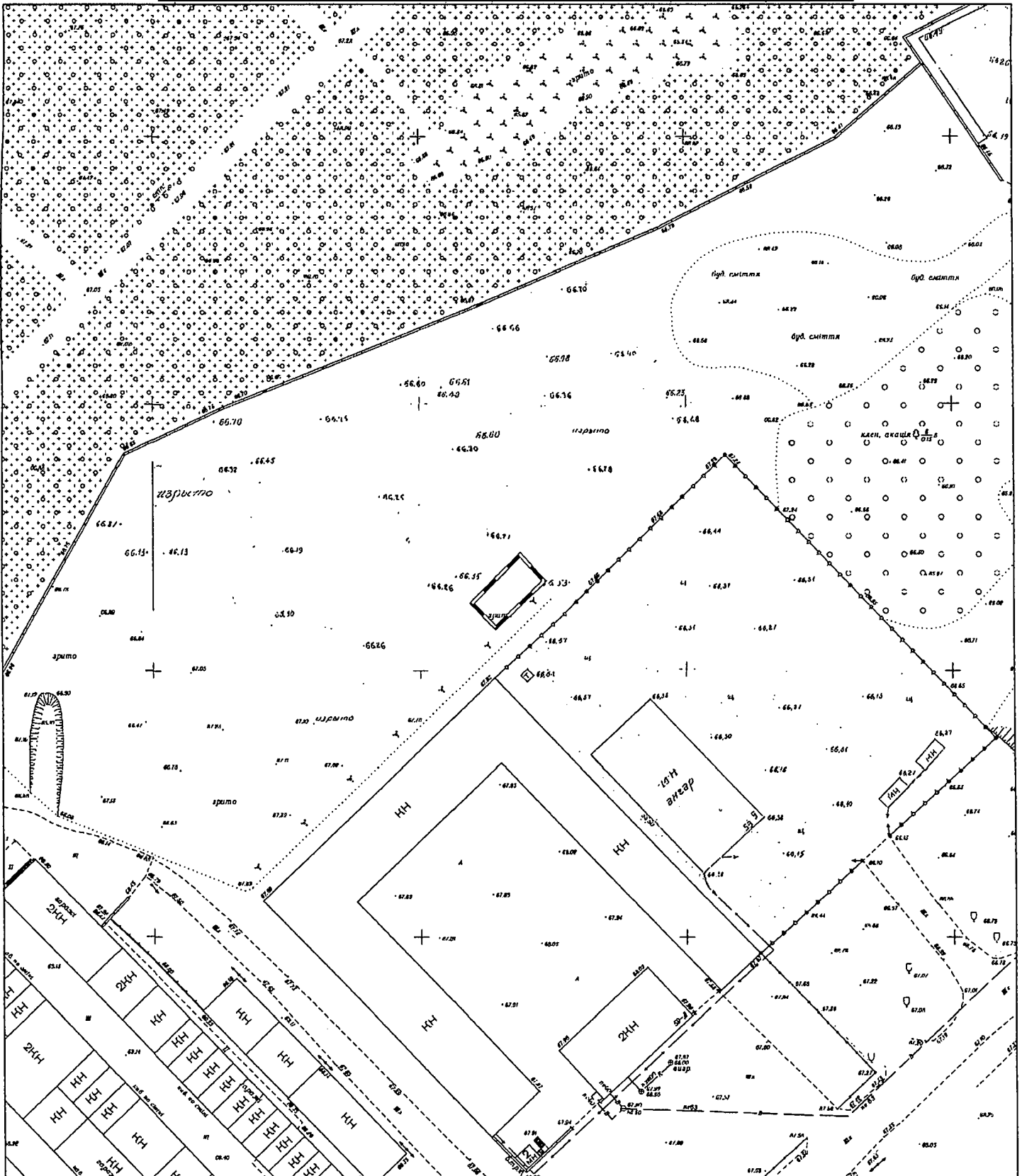
1	2	3	4	5	6
8	Гр. Гаврилюк Валентин Петрович		У районі вул. Березинської	0,0100	20.07.2021 вх. № 36/4420

Міський голова



Б. А. Філатов

**Графічний матеріал з бажаним місцем розташування та розміром
земельної ділянки до клопотання від 02.07.2021 вх.№ 36/4027.**



М 1:1000

Межі земельної ділянки нанесені вірно

Замовник (або представник за дорученням)

гр. Саакян М. С.

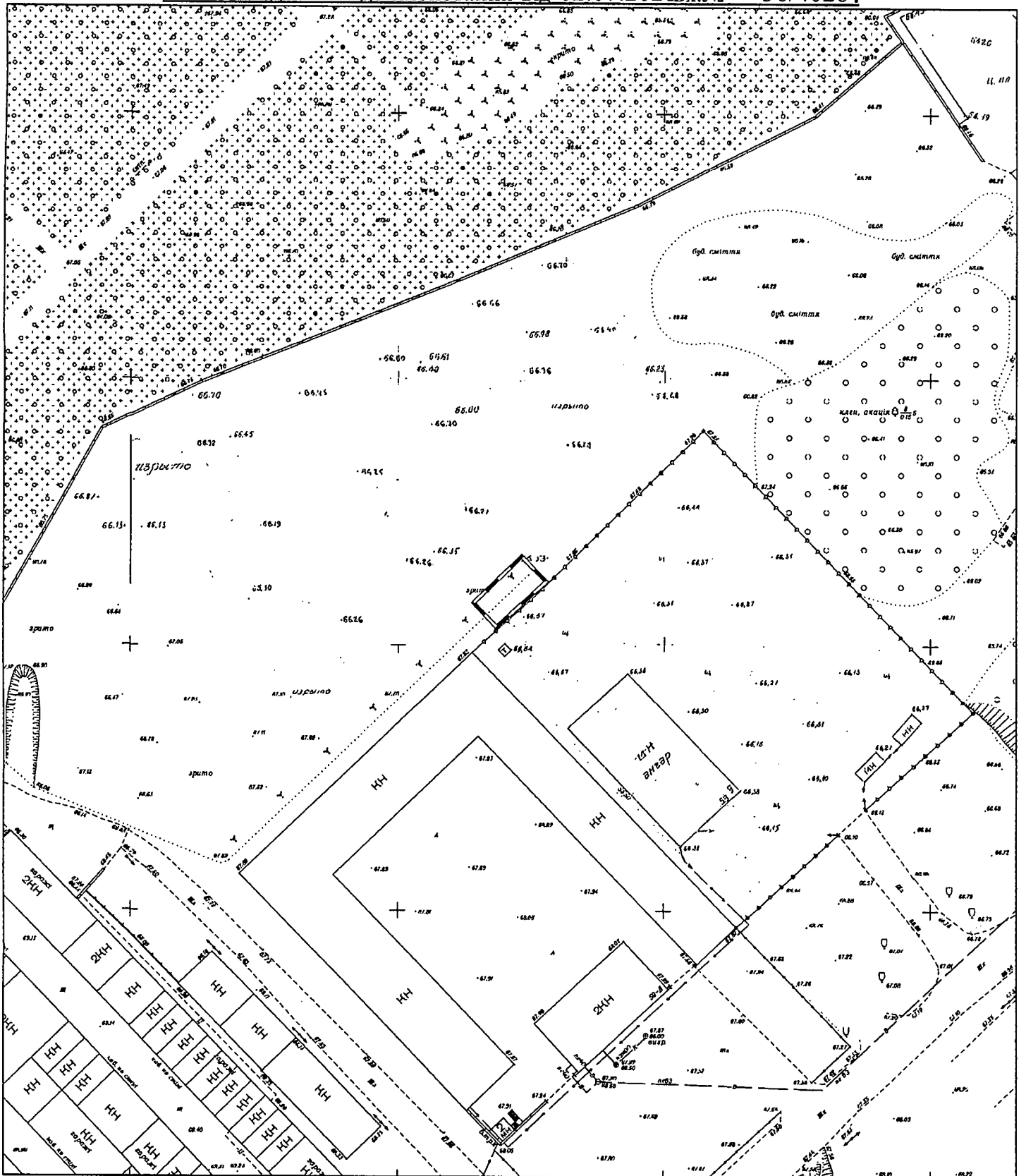
Виконавець управління земельних відносин
департаменту по роботі з активами ДМР

Соколов О. І.

Начальник відділу

Шатайло О. М.

**Графічний матеріал з бажаним місцем розташування та розміром
земельної ділянки до клопотання від 02.07.2021 вх.№ 36/4028.**



М 1:1000

Межі земельної ділянки нанесені вірно

Замовник (або представник за дорученням)

гр. Саакян С. В.

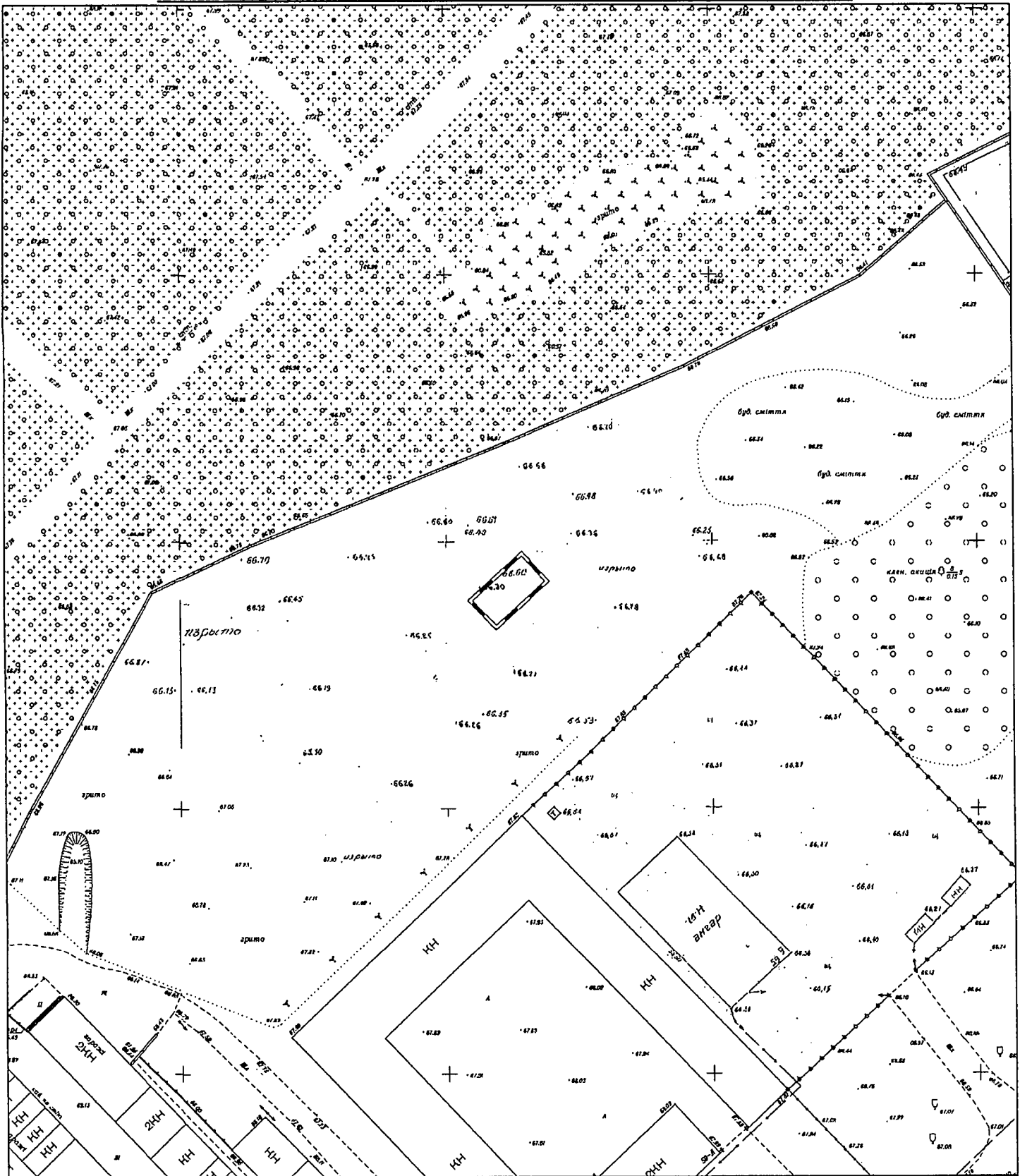
Виконавець управління земельних відносин
департаменту по роботі з активами ДМР

Соколов О. І.

Начальник відділу

Шатайло О. М.

**Графічний матеріал з бажаним місцем розташування та розміром
земельної ділянки до клопотання від 02.07.2021 р. № 36/4029**



М 1:1000

Межі земельної ділянки нанесені вірно

Замовник (або представник за дорученням)

гр. Зарко О. В.

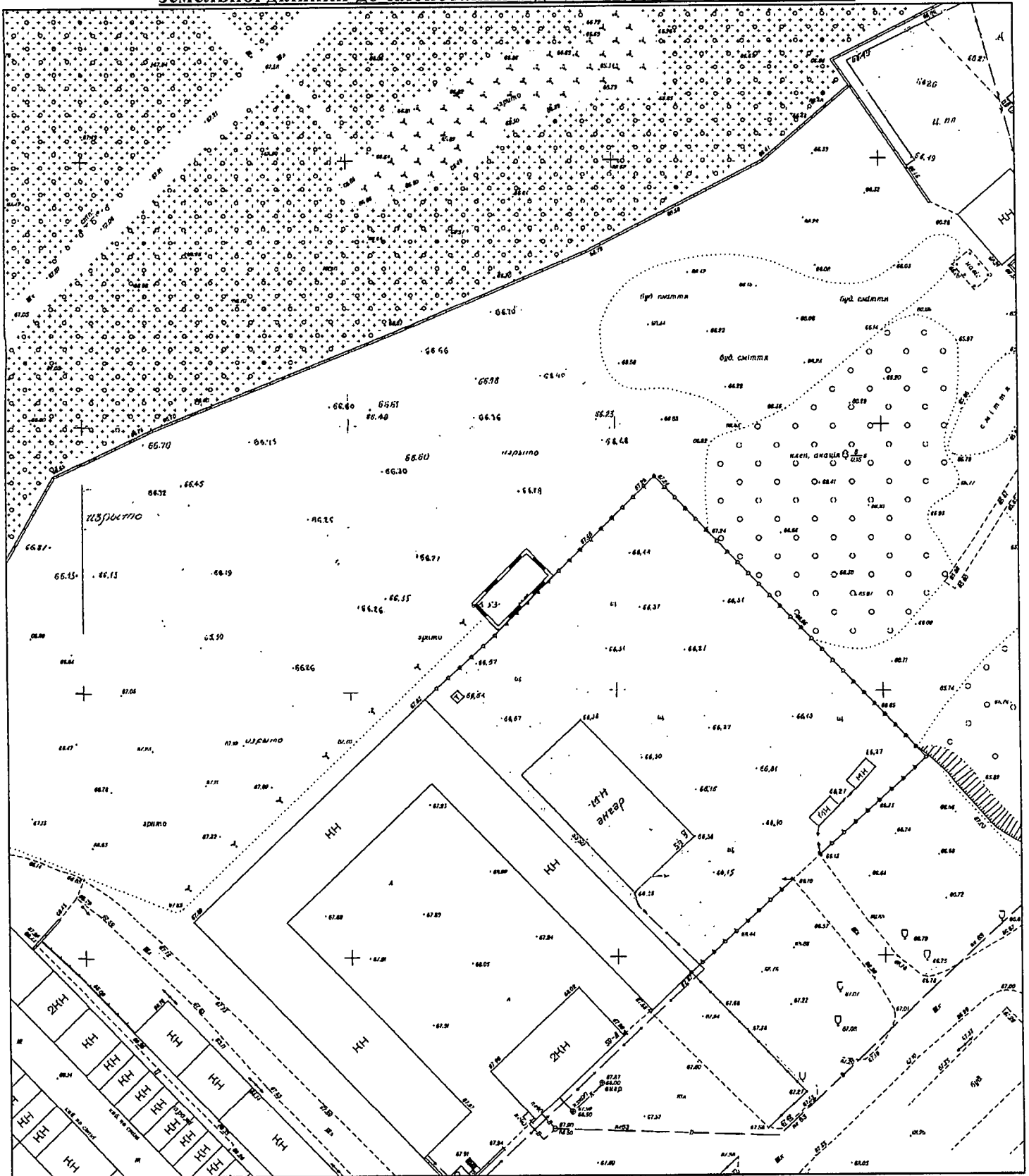
**Виконавець управління земельних відносин
департаменту по роботі з активами ДМР**

Соколов О. І.

Начальник відділу

Шатайло О. М.

**Графічний матеріал з бажаним місцем розташування та розміром
земельної ділянки до клопотання від 02.07.202 вх.№ 36/4008.**



М 1:1000

Межі земельної ділянки нанесені вірно

Замовник (або представник за дорученням)

гр. Стах Д. Л.

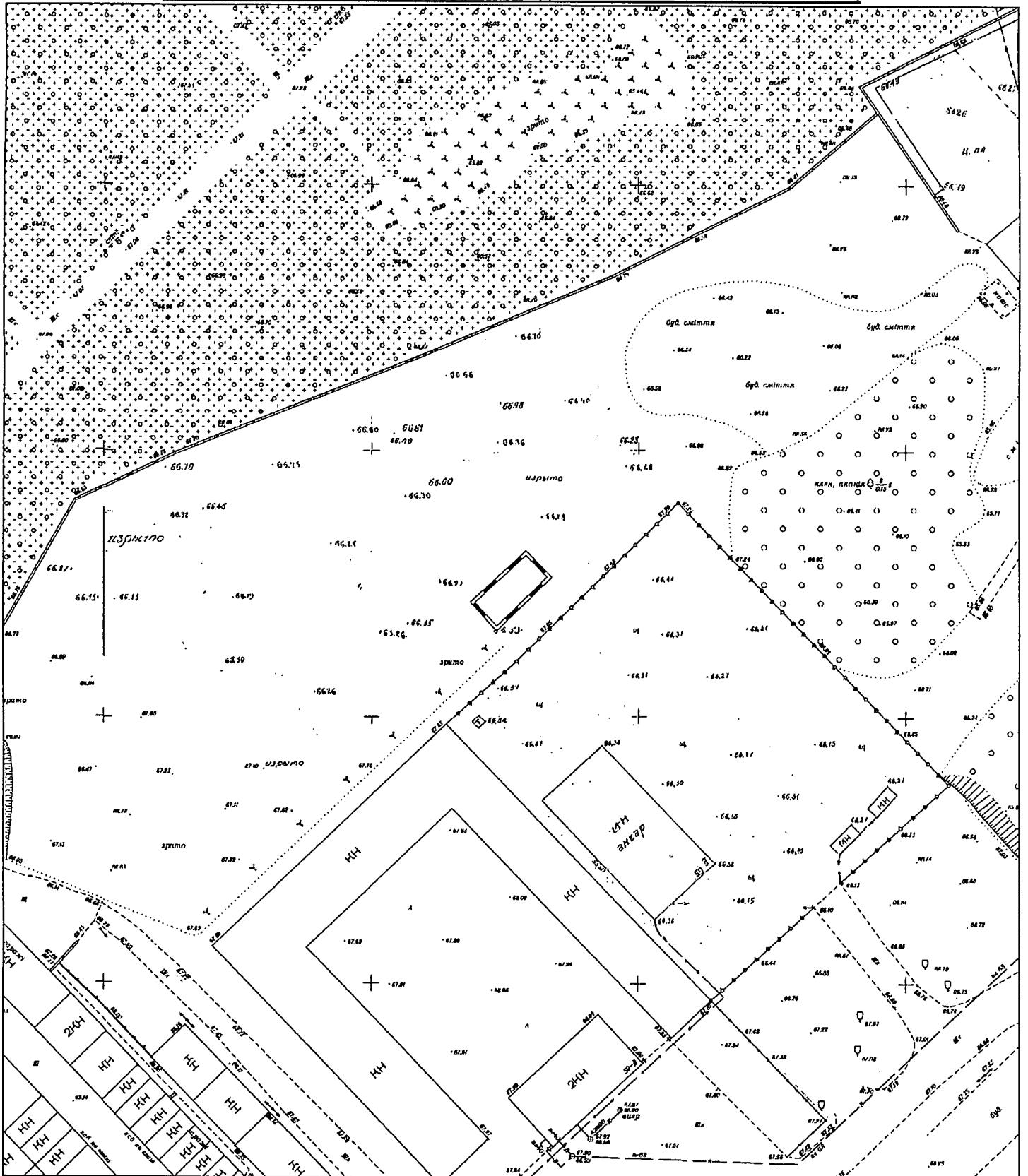
**Виконавець управління земельних відносин
департаменту по роботі з активами ДМР**

Соколов О. І.

Начальник відділу

Шатайло О. М.

Графічний матеріал з бажаним місцем розташування та розміром земельної ділянки до клопотання від 02.07.2021 вх.№ 36/4007.



М 1:1000

Межі земельної ділянки нанесені вірно

Замовник (або представник за дорученням)

гр. Кудінов Ю. І.

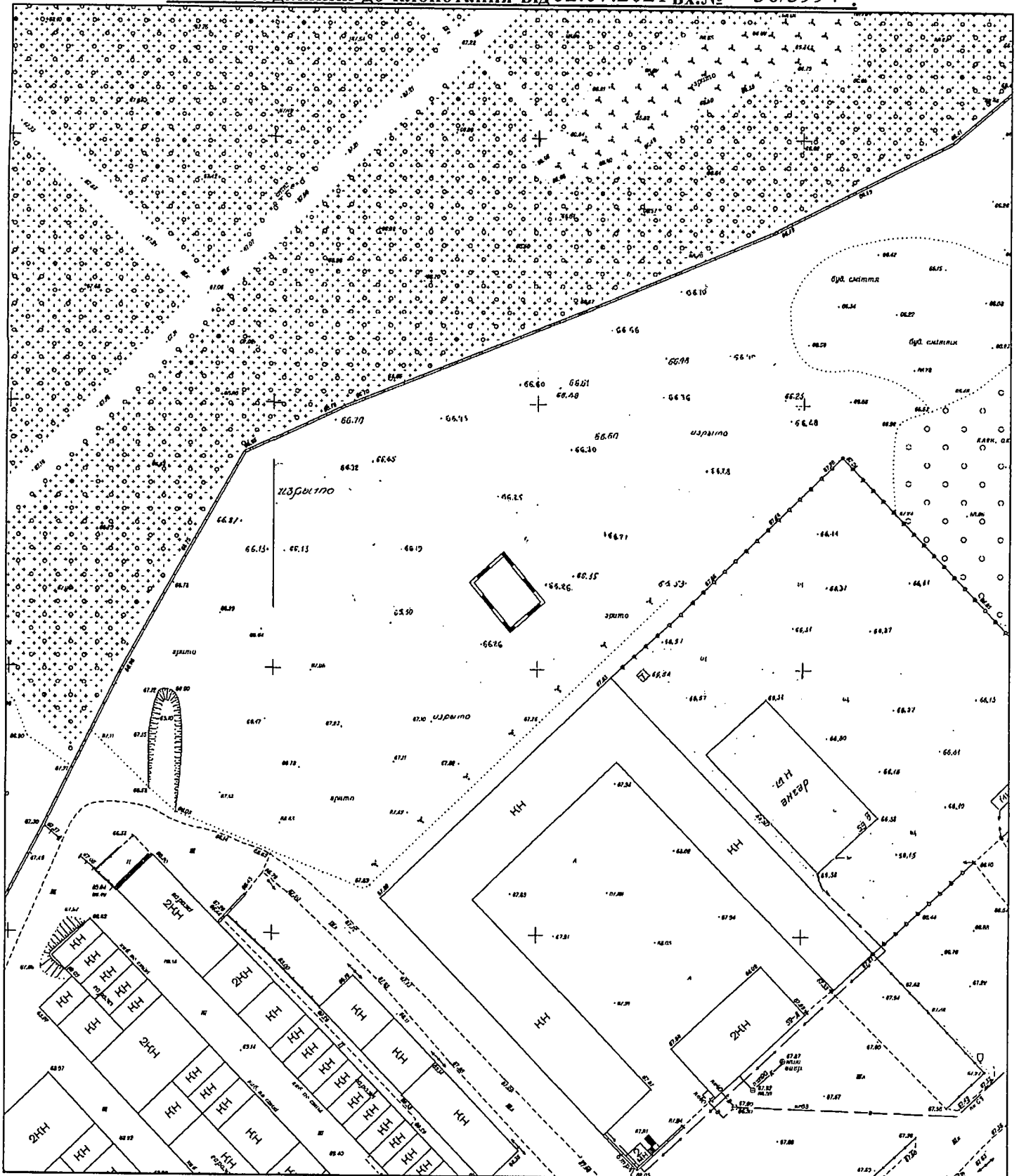
Виконавець управління земельних відносин
департаменту по роботі з активами ДМР

Соколов О. І.

Начальник відділу

Шатайло О. М.

Графічний матеріал з бажаним місцем розташування та розміром земельної ділянки до клопотання від 02.07.2021 вх.№ 36/3994



М 1:1000

Межі земельної ділянки нанесені вірно

Замовник (або представник за дорученням)

гр. Білий В. Г.

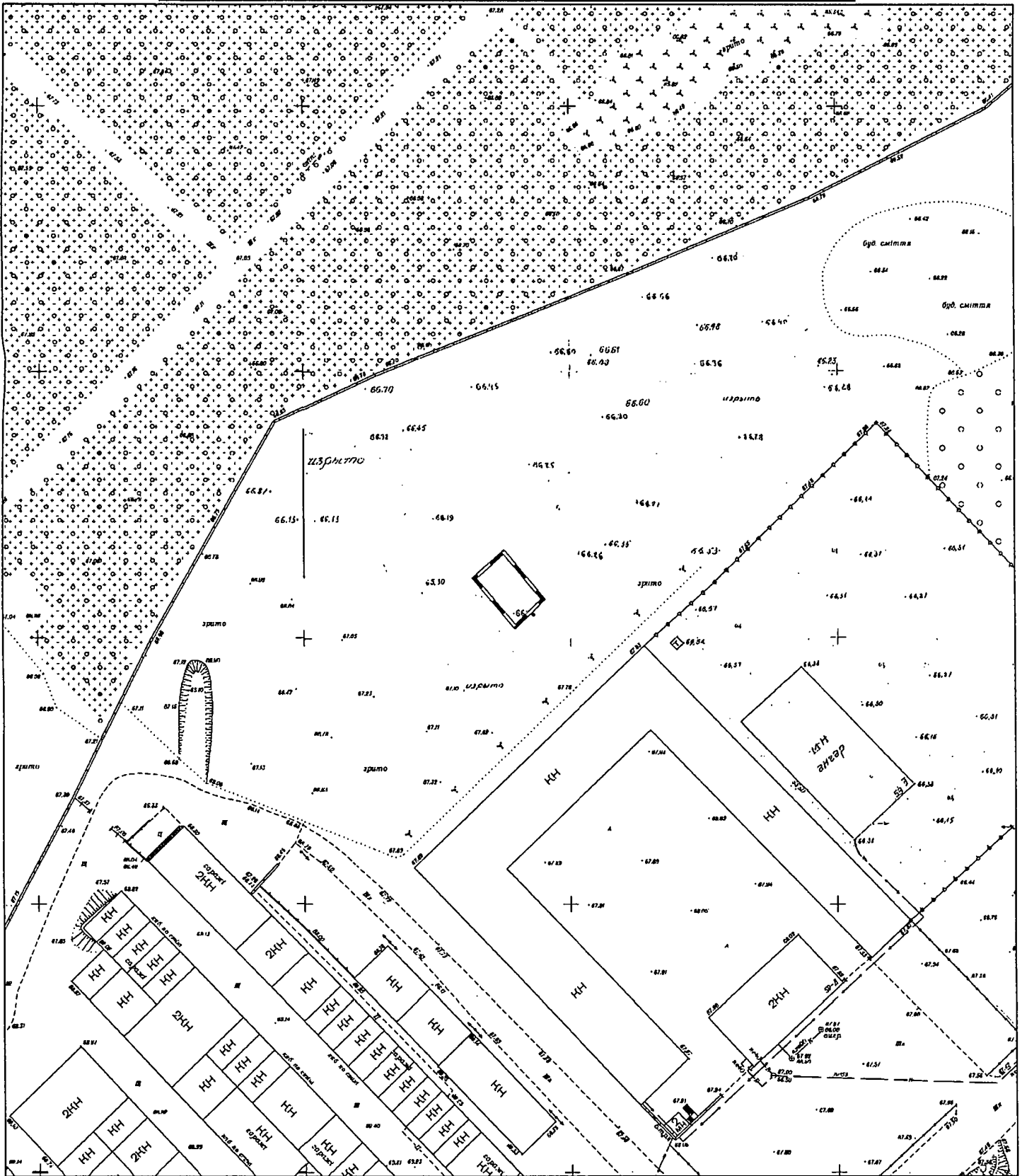
Виконавець управління земельних відносин департаменту по роботі з активами ДМР

Соколов О. І.

Начальник відділу

Шатайло О. М.

**Графічний матеріал з бажаним місцем розташування та розміром
земельної ділянки до клопотання від 02.07.2021 вх.№ 36/3995.**



М 1:1000

Межі земельної ділянки нанесені вірно

Замовник (або представник за дорученням)

гр. Евлашевич О. М.

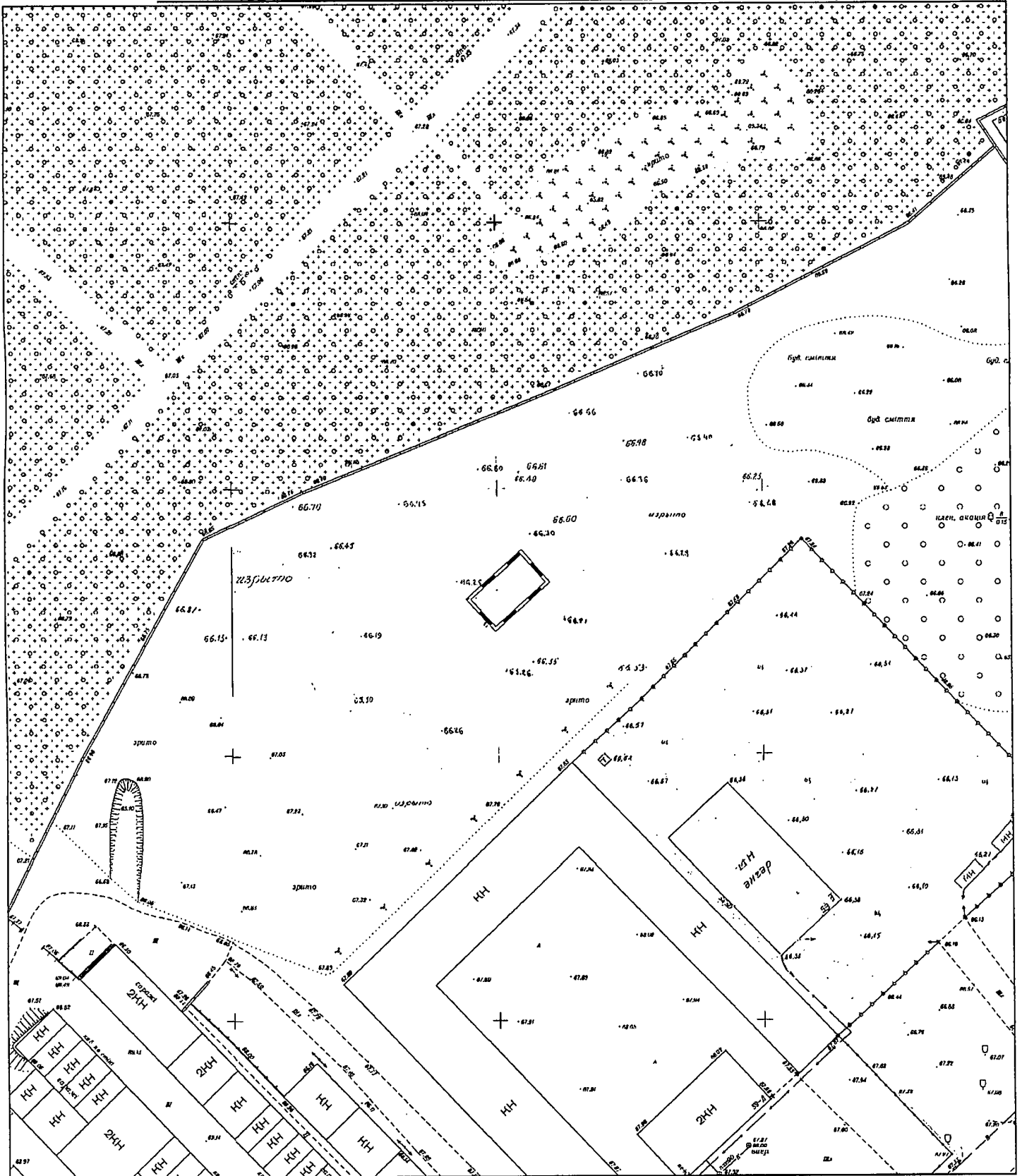
Виконавець управління земельних відносин
департаменту по роботі з активами ДМР

Соколов О. І.

Начальник відділу

Шатайло О. М.

**Графічний матеріал з бажаним місцем розташування та розміром
земельної ділянки до клопотання від 20.07.2021 вх.№ 36/4420.**



М 1:1000

Межі земельної ділянки нанесені вірно

Замовник (або представник за дорученням)

гр. Гаврилук В. П.

Виконавець управління земельних відносин
департаменту по роботі з активами ДМР

Соколов О. І.

Начальник відділу

Шатайло О. М.