



ДНІПРОВСЬКА МІСЬКА РАДА
VII СКЛИКАННЯ
РІШЕННЯ

№ _____

Про надання дозволу на розроблення проектів землеустрою щодо відведення земельних ділянок для будівництва та обслуговування жилих будинків, господарських будівель і споруд (присадибні ділянки) громадянам у м. Дніпрі (8 осіб)

Розглянувши клопотання громадян, графічні матеріали, на яких зазначено бажане місце розташування земельних ділянок для будівництва та обслуговування жилих будинків, господарських будівель і споруд (присадибні ділянки), керуючись Земельним кодексом України, Законом України "Про місцеве самоврядування в Україні", міська рада

ВИРІШИЛА:

1. Надати громадянам у м. Дніпрі (додаток) дозвіл на розроблення проектів землеустрою щодо відведення земельних ділянок для будівництва та обслуговування жилих будинків, господарських будівель і споруд (присадибні ділянки).
2. Зобов'язати громадян (п. 1 цього рішення) замовити у суб'єктів господарювання, що є розробниками документації із землеустрою, згідно з вимогами, передбаченими чинним законодавством, розроблення проектів землеустрою щодо відведення земельних ділянок та після їх погодження відповідно до чинного законодавства подати ці проекти до міської ради для прийняття відповідного рішення.
3. Установити, що площа та конфігурація земельних ділянок визначаються під час складання проектів землеустрою щодо їх відведення.
4. Відзначити, що:
 - 4.1. Проекти землеустрою розробляються розробниками документації із землеустрою відповідно до вимог земельного, природоохоронного, містобудівного, санітарно-епідеміологічного, пам'яткоохоронного законодавства. У

разі погодження проектів землеустрою, що розробляються з метою вилучення, надання, зміни цільового призначення земель лісогосподарського призначення, водного фонду, земельних ділянок для цілей, пов'язаних з розробкою корисних копалин, також до вимог лісового, водного та гірничопромислового законодавства.

4.2. Якщо при складанні проектів землеустрою щодо відведення земельних ділянок виникне невідповідність місця розташування об'єктів вимогам законів, прийнятих відповідно до них нормативно-правових актів, генерального плану міста та іншої містобудівної документації, схем землеустрою і техніко-економічних обґрунтувань використання та охорони земель адміністративно-територіальних утворень, проектів землеустрою щодо впорядкування територій населених пунктів, затверджених у встановленому порядку, то це рішення втрачає чинність (стосовно окремого землекористувача).

4.3. Вирішення питання щодо передачі земельних ділянок у власність чи користування фізичним та юридичним особам, зміни цільового призначення земельних ділянок здійснюється з урахуванням ст. 24 Закону України "Про регулювання містобудівної діяльності" та його Прикінцевих положень.

4.4. Це рішення не дає право на освоєння території.

5. Доручити відповідним установам з моменту прийняття цього рішення організувати виконання робіт із внесення необхідної інформації до земельно-кадастрової та містобудівної документації в установленому чинним законодавством порядку.

6. Контроль за виконанням цього рішення покласти на секретаря Дніпровської міської ради і голову постійної комісії міської ради з питань архітектури, містобудування та земельних відносин.

Міський голова

Б. А. Філатов

Додаток

до рішення міської ради
№ _____

Список громадян,
яким надається дозвіл на розроблення проекту землеустрою щодо відведення земельних ділянок
для будівництва та обслуговування жилих будинків, господарських будівель і споруд (присадибні ділянки)

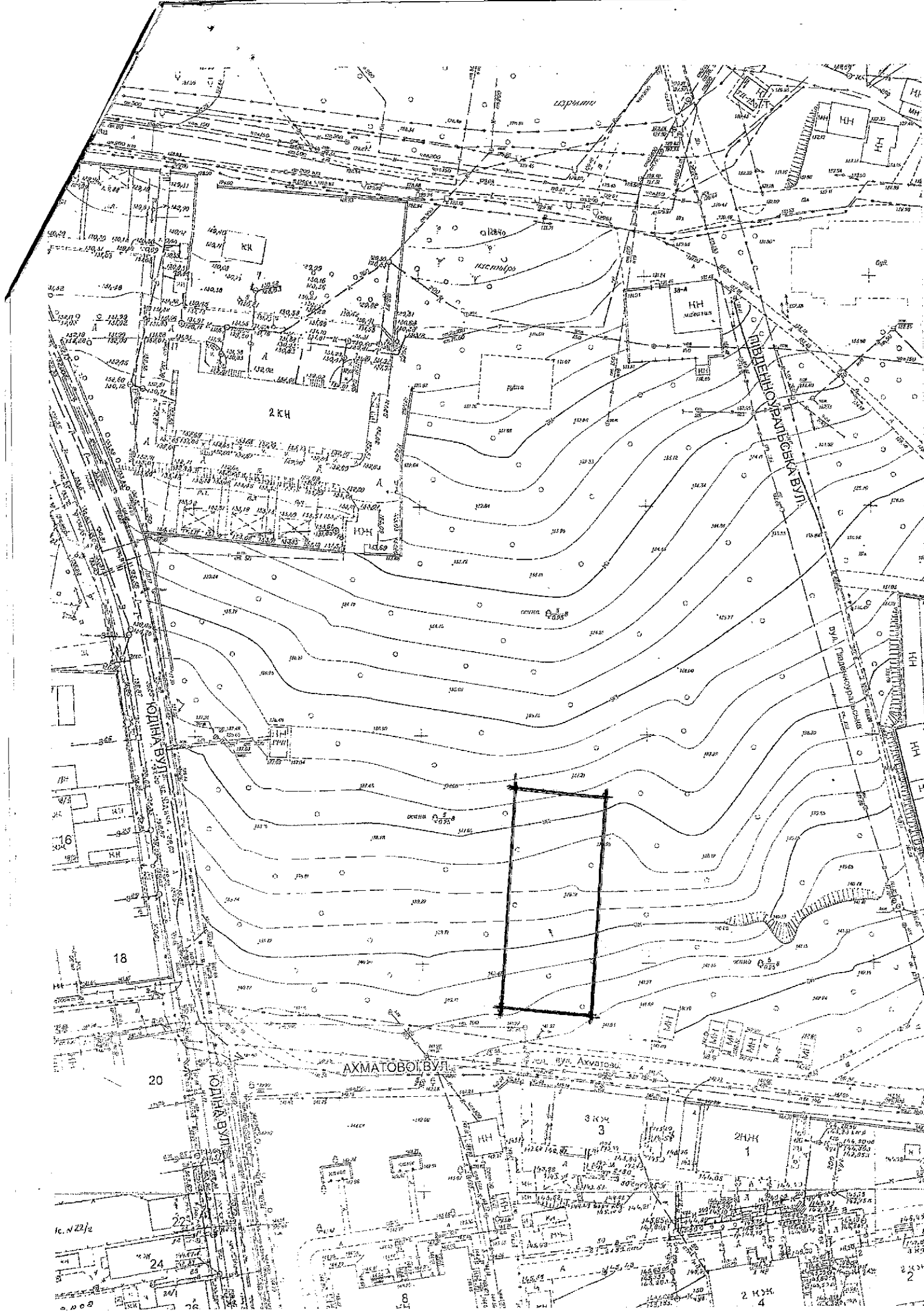
№ п/п	Прізвище, ім'я, по батькові	Ідентифікаційний номер	Місце розташування земельної ділянки	Орієнтовна площа земельної ділянки, га	Дата та номер звернення
1	2	3	4	5	6
Амур-Нижньодніпровський район м. Дніпра					
1	Гр. Письменний Євген Олександрович		Вул. Передова у районі буд. № 67	0,0400	28.08.2020 вх. № 36/4756
2	Гр. Овчаренко Ніна Іванівна		У районі вул. Шефської	0,1000	08.09.2020 вх. № 36/4989
Новокодацький район м. Дніпра					
3	Гр. Рудаков Віктор Іванович		У районі вул. Ахматової	0,1000	14.08.2020 вх. № 36/4370
4	Гр. Корчагіна Ганна Валеріївна		У районі вул. Ахматової	0,1000	14.08.2020 вх. № 36/4373
5	Гр. Воронов Олександр Борисович		У районі вул. Юдіна	0,1000	14.08.2020 вх. № 36/4375
Самарський район м. Дніпра					
6	Гр. Вискорка Сергій Сергійович		У районі вул. Омеляновича-Павленка	0,1000	19.08.2020 вх. № 36/4460

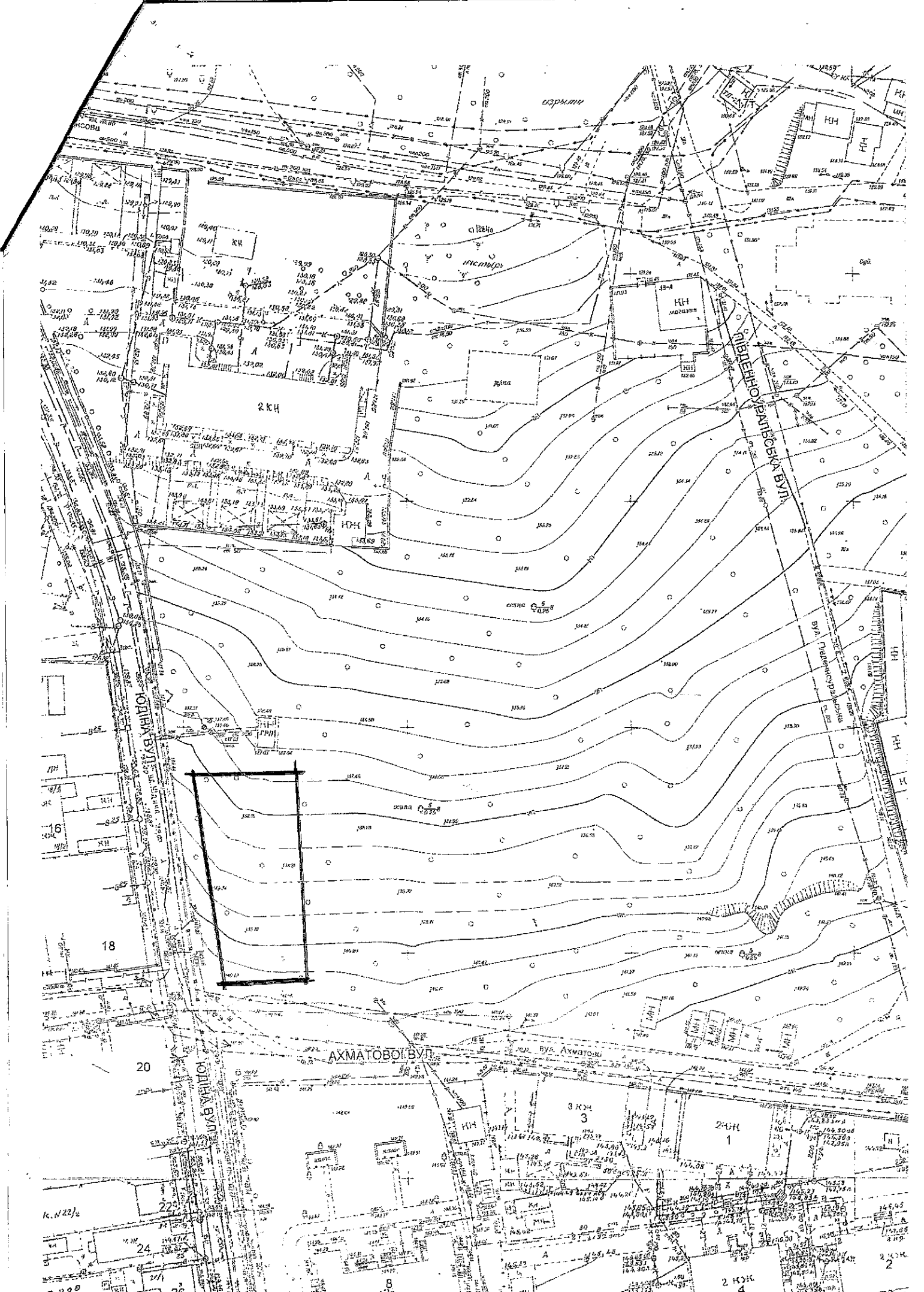
Продовження додатка

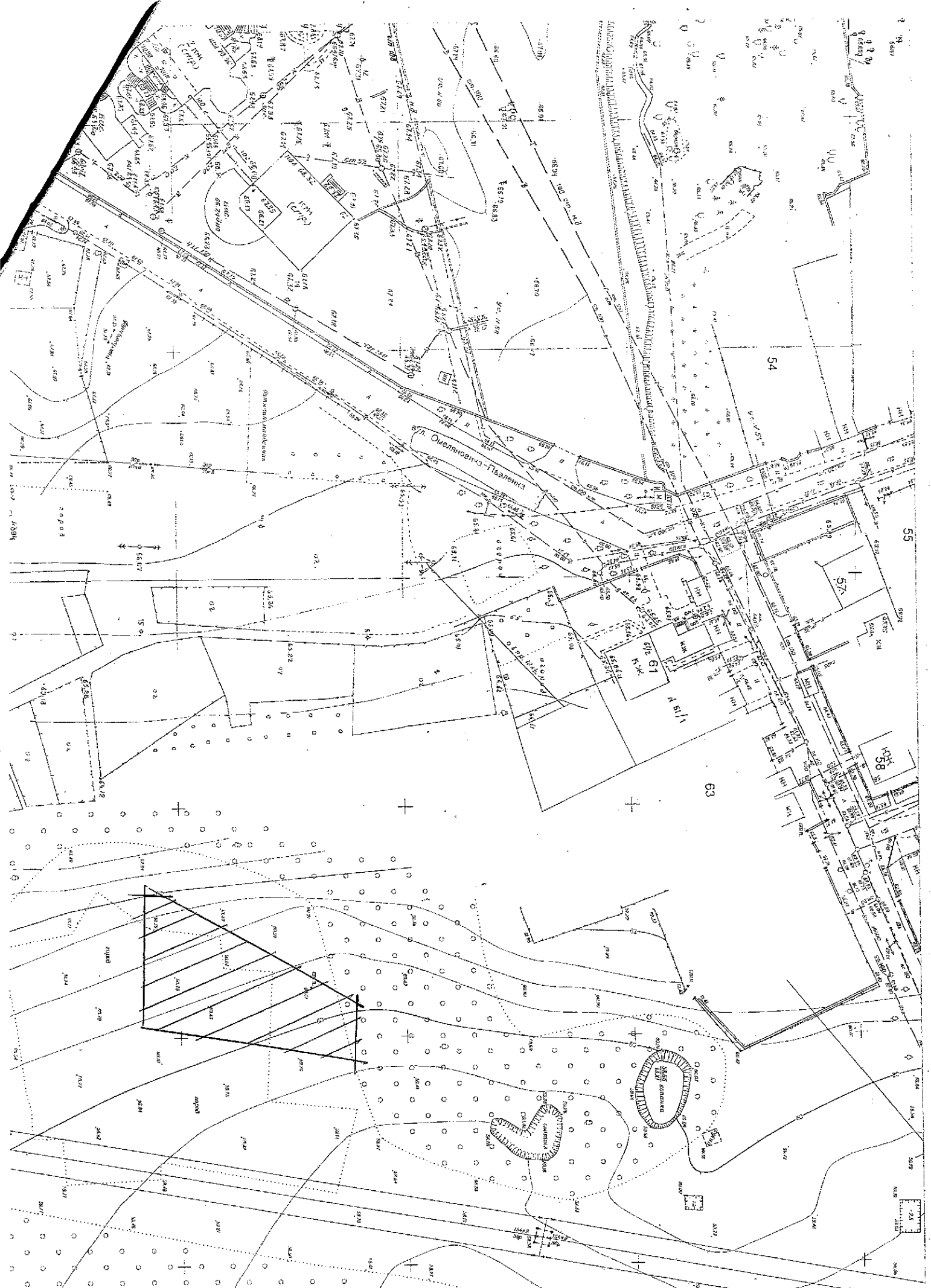
1	2	3	4	5	6
			Самарський район м. Дніпра		
7	Гр. Онуфрак Михайло Васильович		У районі вул. Омеляновича-Павленка	0,1000	19.08.2020 вх. № 36/4461
8	Гр. Царан Тетяна Іванівна		У районі вул. Омеляновича-Павленка	0,1000	19.08.2020 вх. № 36/4462

Міський голова

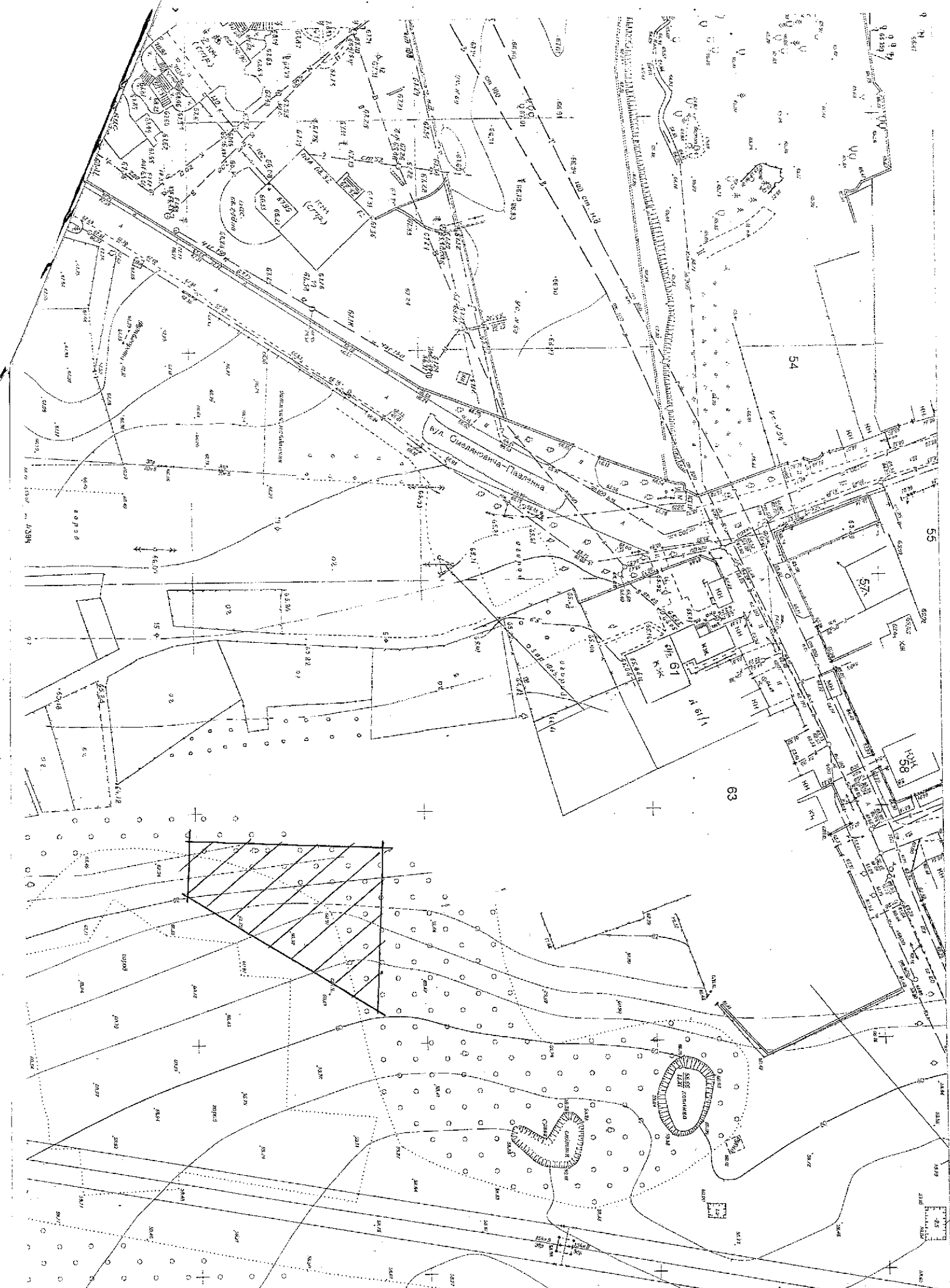
Б. А. Філатов







Ленинградский государственный университет имени Александра Невского



Плани заземелной ділянки намереной вѣсто Оврун



Помітні місця: планувальні розміри: 61 промисл.