



ДНІПРОВСЬКА МІСЬКА РАДА
VII СКЛИКАННЯ
Р І Ш Е Н Н Я

№ _____

Про передачу у власність земельних ділянок громадянам у м. Дніпрі (7 осіб)

Відповідно до ст. ст. 116, 118, 120, 121 Земельного кодексу України, керуючись Законом України “Про місцеве самоврядування в Україні”, урахувавши рішення міської ради від 25.04.2018 № 100/31 “Про затвердження інформаційної та технологічної карток адміністративної послуги, що надає Дніпровська міська рада”, на підставі заяв громадян, розглянувши технічну документацію із землеустрою щодо встановлення (відновлення) меж земельних ділянок в натурі (на місцевості) по фактичному розміщенню жилих будинків, господарських будівель і споруд, міська рада

В И Р І Ш И Л А:

1. Установити, що:

1.1. Приватизація громадянами земельних ділянок із земель комунальної власності, які перебувають у їх користуванні та зареєстровані у Державному земельному кадастрі, здійснюється на підставі технічної документації із землеустрою щодо встановлення (відновлення) меж земельних ділянок в натурі (на місцевості) у разі передачі у власність сформованих земельних ділянок без зміни їх цільового призначення з урахуванням ст. 55 Закону України “Про землеустрій”.

1.2. Технічна документація із землеустрою щодо встановлення (відновлення) меж земельних ділянок в натурі (на місцевості), на підставі якої приватизуються земельні ділянки, не потребує розгляду та погодження спеціально уповноваженим органом Дніпровської міської ради у сфері містобудування та архітектури.

2. Затвердити технічну документацію із землеустрою щодо встановлення (відновлення) меж земельних ділянок в натурі (на місцевості), виготовлену суб'єктами господарювання, що є розробниками документації із землеустрою, згідно з вимогами, передбаченими чинним законодавством, та передати

безоплатно у власність земельні ділянки для обслуговування жилих будинків, господарських будівель і споруд громадянам у м. Дніпрі (додатки 1 – 4).

Код виду цільового призначення земель (КВЦПЗ) 02.01 (для будівництва і обслуговування житлового будинку, господарських будівель і споруд (присадибна ділянка)).

3. Віднести земельні ділянки (додатки 1 – 4) за основним цільовим призначенням до категорії “Землі житлової та громадської забудови”.

4. Зобов’язати громадян, яким передаються земельні ділянки у власність (п. 2 цього рішення):

4.1. Звернутися до органу державної реєстрації речових прав на нерухоме майно щодо реєстрації свого права власності.

4.2. Використовувати земельні ділянки за їх цільовим призначенням, суворо дотримуватись вимог чинного земельного законодавства України.

4.3. Дотримуватися правил добросусідства та обмежень, пов’язаних із встановленням земельних сервітутів та охоронних зон.

4.4. У разі здійснення будівництва чи реконструкції будівель на земельних ділянках, переданих у власність, попередньо погодити зі спеціально уповноваженим органом Дніпровської міської ради у сфері містобудування та архітектури можливість цього будівництва чи реконструкції згідно з генеральним планом розвитку міста та отримати дозвіл на виконання цих робіт в установленому порядку.

4.5. Забезпечити збереження та вільний доступ до мереж міських інженерних комунікацій, які проходять уздовж переданої території, для проведення ремонтних і профілактичних робіт та виконання вимог ст. 48 Закону України “Про охорону земель”.

5. Відзначити, що право власності на земельні ділянки виникає пропорційно до часток осіб у праві власності на жилі будинки, господарські будівлі і споруди відповідно до вимог чинного законодавства.

6. Контроль за виконанням цього рішення покласти на секретаря Дніпровської міської ради і голову постійної комісії міської ради з питань архітектури, містобудування та земельних відносин.

Міський голова

Б. А. Філатов

Додаток 1
до рішення міської ради
№ _____

Список громадян,
яким передаються земельні ділянки у власність для обслуговування жилих будинків,
господарських будівель і споруд в Амур-Нижньодніпровському районі м. Дніпра

| № п/п | Прізвище, ім'я, по батькові, адреса земельної ділянки | Загально- державний кадастровий номер | Загальна площа (га) | Власність (га) | | Спільна сумісна |
|----------|---|---|---------------------------|----------------|----------|--------------------|
| | | | | Всього | Приватна | |
| 1 | Гр. Баширова Алла Володимирівна, вул. Казахстанська, 161 | 1210100000:01:683:0056 | 0,1000 | 0,1000 | 0,1000 | - |
| 2 | Гр. Пальчикова Олена Леонідівна, вул. Таганрозька, 41 А | 1210100000:01:298:0079 | 0,1000 | 0,1000 | 0,1000 | - |

Міський голова

Б. А. Філатов

Список громадян,
яким передаються земельні ділянки у спільну сумісну власність для обслуговування жилих будинків,
господарських будівель і споруд в Соборному районі м. Дніпра

| № п/п | Прізвище, ім'я, по батькові, адреса земельної ділянки | Загально- державний кадастровий номер | Загальна площа (га) | Власність (га) | | |
|-------|--|---|---------------------------|----------------|----------|--------------------|
| | | | | Всього | Приватна | Спільна сумісна |
| 1 | Гр. Книш Валерій Борисович, вул. Єреванська, 38 | 1210100000:03:058:0063 | 0,1000 | 0,1000 | - | 0,1000 |
| 2 | Гр. Тархова Юлія Петрівна, вул. Єреванська, 38 | 1210100000:03:058:0063 | 0,1000 | 0,1000 | - | 0,1000 |

Міський голова

Б. А. Філатов

Додаток 3
до рішення міської ради
№ _____

Список громадян,
яким передаються земельні ділянки у власність для обслуговування жилих будинків,
господарських будівель і споруд у Центральному районі м. Дніпра

| № п/п | Прізвище, ім'я, по батькові, адреса земельної ділянки | Загально- державний кадастровий номер | Загальна площа (га) | Власність (га) | | Спільна сумісна |
|-------|--|---|---------------------------|----------------|----------|--------------------|
| | | | | Всього | Приватна | |
| 1 | Гр. Романов Едуард Миколайович, вул. Вознесенська, 57 Б | 1210100000:06:049:0048 | 0,0387 | 0,0387 | 0,0387 | - |
| 2 | Гр. Шевченко Олена Василівна, вул. Флотська, 115 | 1210100000:06:031:0066 | 0,0594 | 0,0594 | 0,0594 | - |

Міський голова

Б. А. Філатов

Додаток 4
до рішення міської ради
№ _____

Список громадян,
яким передаються земельні ділянки у власність для обслуговування жилих будинків,
господарських будівель і споруд у Новокодацькому районі м. Дніпра

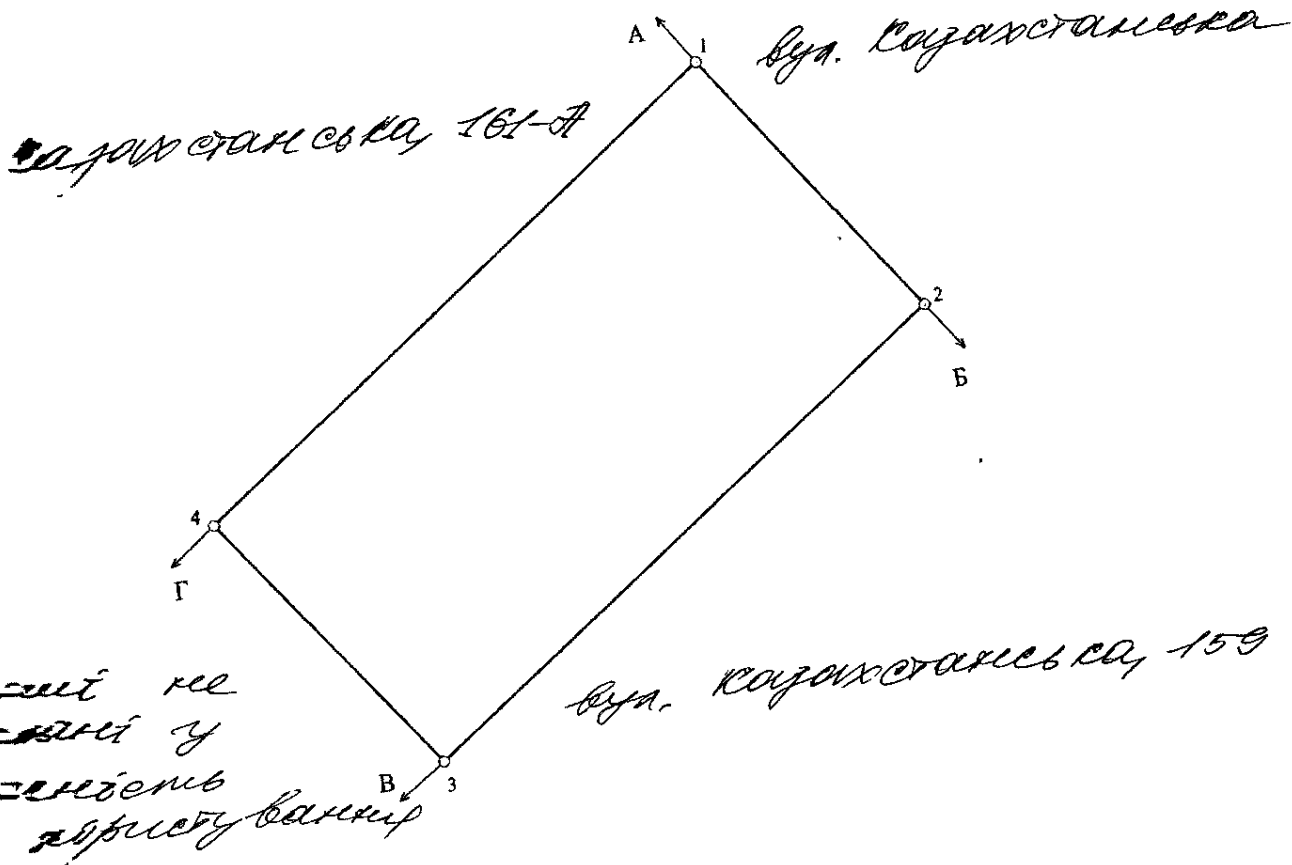
| № п/п | Прізвище, ім'я, по батькові, адреса земельної ділянки | Загально- державний кадастровий номер | Загальна площа (га) | Власність (га) | |
|----------|--|---|---------------------------|----------------|----------|
| | | | | Всього | Приватна |
| | Гр. Мордвінцева Любов Володимирівна, вул. Вільямса, 112 Ж/3 | 1210100000:08:405:0035 | 0,0550 | 0,0550 | - |

Міський голова


Б. А. Філатов

АБРИС ЗЕМЕЛЬНОЇ ДІЛЯНКИ

~~Кристувач:~~ гр. Баширова Алла Володимирівна
~~м. Дніпро,~~ Амур-Нижньодніпровський район, вул. Казахстанська, 161
~~17.05.2020~~ р.



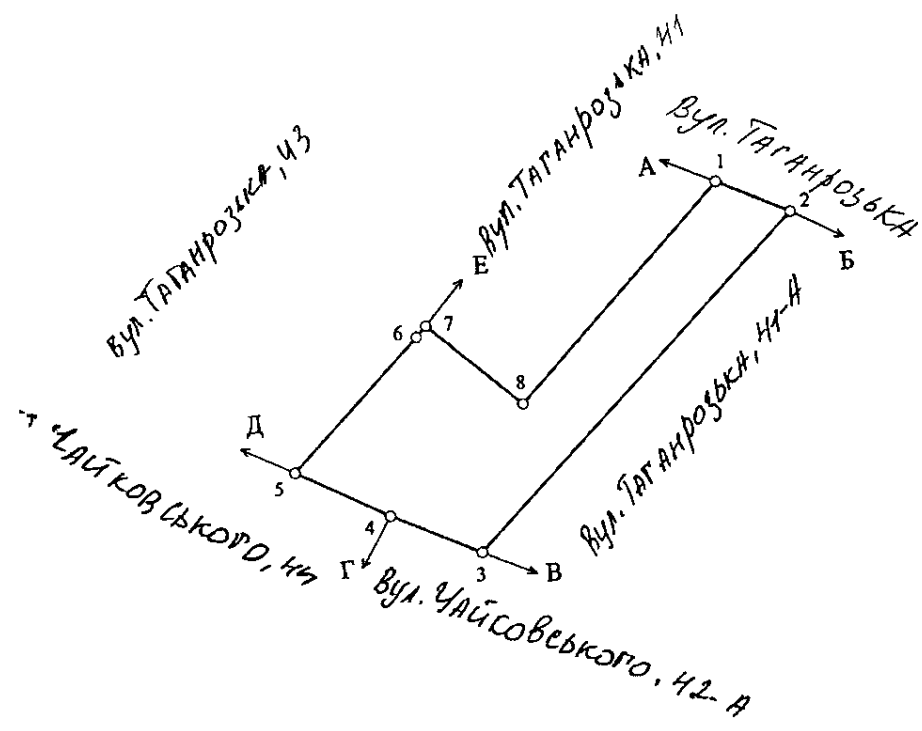
~~Затверджений~~
~~Інженер-геодезист~~




О.П. Кузьменко

АБРИС ЗЕМЕЛЬНОЇ ДІЛЯНКИ

~~З~~будувач: гр. Пальчикова Олена Леонідівна
~~М~~ Дніпро, Амур-Нижньодніпровський район, вул. Таганрозька, 41 А
~~З~~ 2020 р.



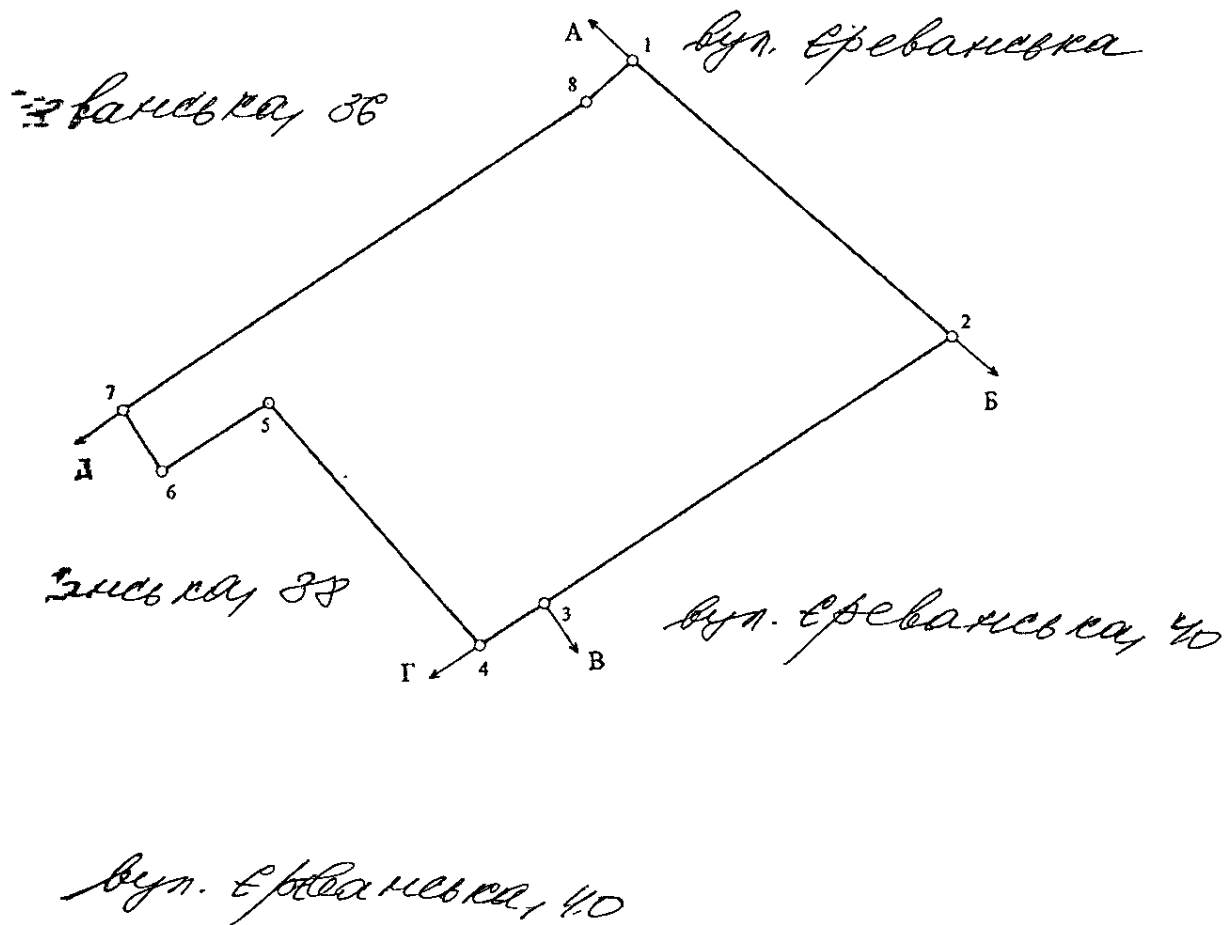
~~З~~будований
~~З~~р-геодезист



О.П. Кузьменко

АБРИС ЗЕМЕЛЬНОЇ ДІЛЯНКИ

Застувач: гр. Книш Валерій Борисович та гр. Тархова Юлія Петрівна
м. Дніпро, Соборний район, вул. Єреванська, 38
05.2020 р.



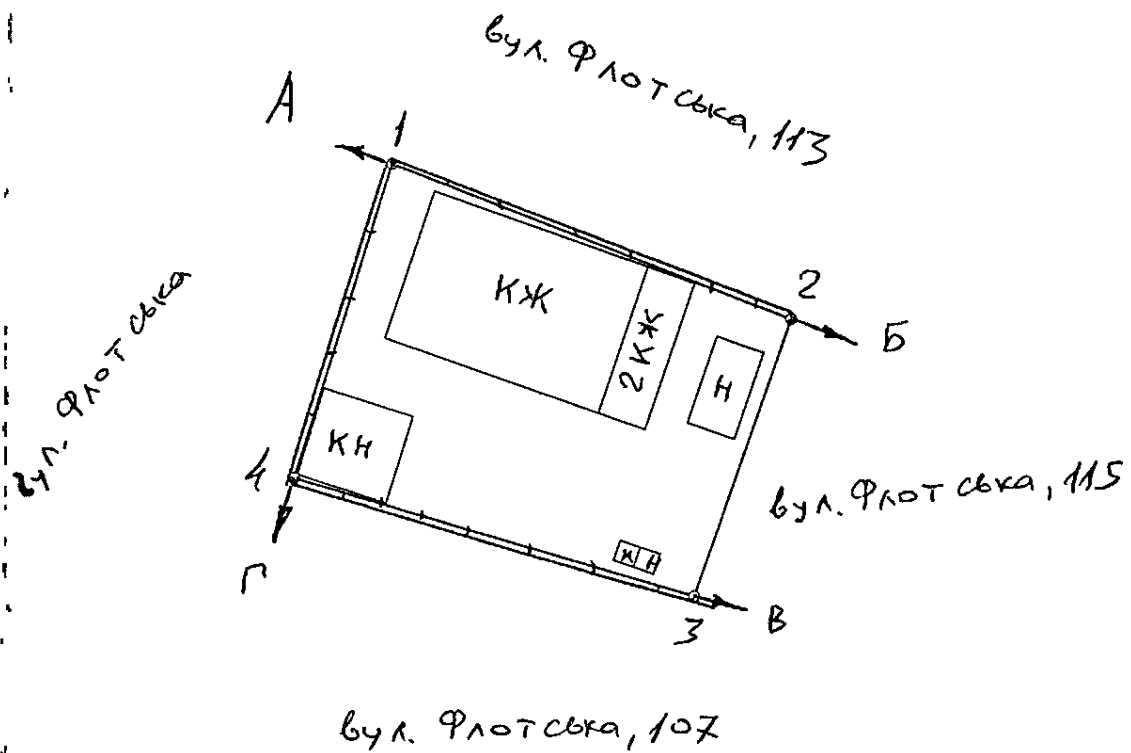
— ліній
— кривост



О.П. Кузьменко

АБРИС ЗЕМЕЛЬНОЇ ДІЛЯНКИ.

Об'єкта (ПІБ замовника): гр. Шевченко Олена Василівна
земельної ділянки: м. Дніпро, Центральний (Кіровський) район, вул. Флотська, 115
Зонання робіт: 26.06.2020 р.



Провідний геодезист:

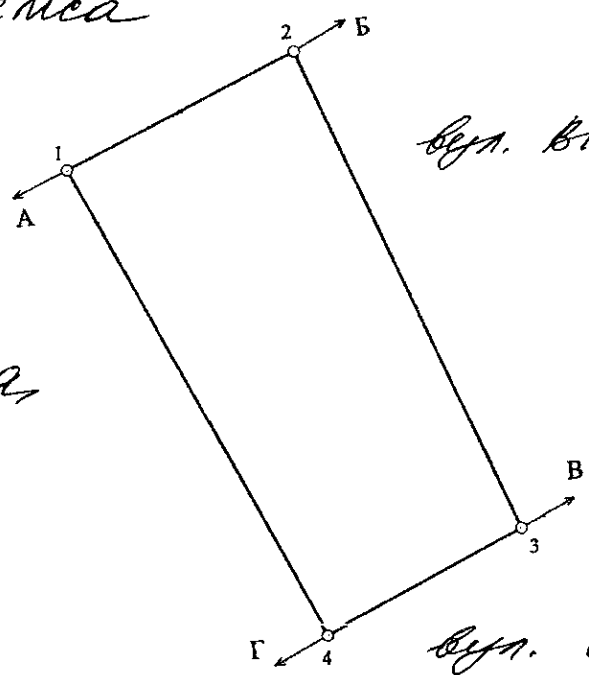


О.М. Прокопчук

АБРИС ЗЕМЕЛЬНОЇ ДІЛЯНКИ

Землекористувач: гр. Мордвінцева Любов Володимирівна
Адреса: м. Дніпро, Новокодацький район, вул. Вільямса, 112 Ж/3
Дата: 27.08.2020 р.

вул. Вільямса




вул. Вільямса, №2

вул. Вільямса, №4

вул. Солов'яна, 16

Сертифікований інженер-геодезист



О.П. Кузьменко