



✓

ДНІПРОПЕТРОВСЬКА МІСЬКА РАДА
VII СКЛИКАННЯ
СЕСІЯ
РІШЕННЯ

08.06.2016

№ 168/9

8 Про надання дозволу КП "ДНІПРОВОДОКАНАЛ", код ЄДРПОУ 03341305, на розроблення проектів землеустрою щодо відведення земельних ділянок по фактичному розміщенню об'єктів нерухомого майна

Розглянувши клопотання КП "ДНІПРОВОДОКАНАЛ" від 23.07.2015 вх. № 36/4000, від 23.07.2015 вх. № 36/4001, від 02.04.2015 вх. № 36/1885, графічні матеріали, на яких зазначені місця розташування земельних ділянок по фактичному розміщенню об'єктів нерухомого майна, керуючись Земельним кодексом України, Законом України "Про місцеве самоврядування в Україні", міська рада

ВИРІШИЛА:

1. Надати КОМУНАЛЬНОМУ ПІДПРИЄМСТВУ "ДНІПРОВОДОКАНАЛ" ДНІПРОПЕТРОВСЬКОЇ МІСЬКОЇ РАДИ, код ЄДРПОУ 03341305, дозвіл на розроблення проектів землеустрою щодо відведення земельних ділянок по фактичному розміщенню об'єктів нерухомого майна (додаток).

2. Зобов'язати КП "ДНІПРОВОДОКАНАЛ" замовити у суб'єктів господарювання, що є розробниками документації із землеустрою, згідно з вимогами, передбаченими чинним законодавством, розроблення проектів землеустрою щодо відведення земельних ділянок (п. 1 цього рішення) та після їх погодження, відповідно до чинного законодавства, подати ці проекти до міської ради для прийняття відповідного рішення.

3. Встановити, що площа та конфігурація земельних ділянок визначаються під час складання проектів землеустрою щодо їх відведення.

4. Відзначити, що:

4.1. Проекти землеустрою розробляються розробниками документації із землеустрою відповідно до вимог земельного, природоохоронного, містобудівного, санітарно-епідеміологічного, пам'яткоохоронного законодавства. У разі погодження проектів землеустрою, що розробляються з метою вилучення, надання, зміни цільового призначення земель лісогосподарського призначення, водного фонду, земельних ділянок для цілей, пов'язаних із розробкою корисних копалин, також до вимог лісового, водного та гірничо-промислового законодавства.


4.2. У разі, якщо при складанні проектів землеустрою щодо відведення земельних ділянок виникне невідповідність місця розташування об'єктів вимогам законів, прийнятих відповідно до них нормативно-правових актів, генерального плану міста та іншої містобудівної документації, схем землеустрою і техніко-економічних обґрунтувань використання та охорони земель адміністративно-територіальних утворень, проектів землеустрою щодо впорядкування територій населених пунктів, затверджених у встановленому порядку, то це рішення втрачає чинність.

4.3. Вирішення питання щодо передачі земельних ділянок у власність чи користування фізичним та юридичним особам, зміни цільового призначення земельних ділянок здійснюється з урахуванням ст. 24 Закону України "Про регулювання містобудівної діяльності" та його Прикінцевих положень.

5. Доручити відповідним установам з моменту прийняття цього рішення організувати виконання робіт з внесення необхідної інформації до земельно-кадастрової та містобудівної документації в установленому чинним законодавством порядку.

6. Контроль за виконанням цього рішення покласти на заступника міського голови за напрямком діяльності та голову постійної профільної комісії міської ради.

Міський голова




Б. А. Філатов

Додаток
до рішення міської ради
08.06.2016 № 168/19

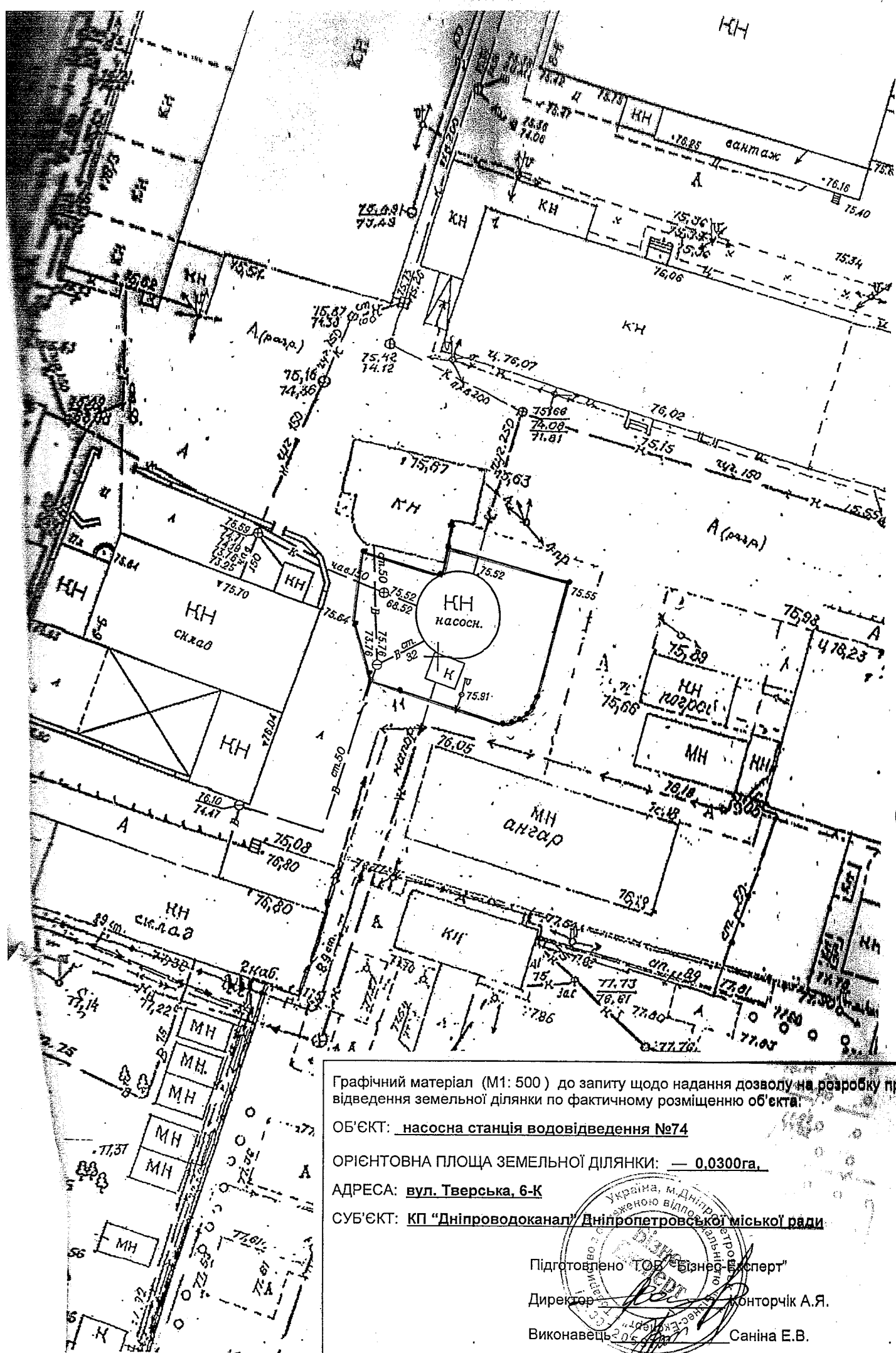
Список земельних ділянок,
стосовно яких надається дозвіл на розроблення проекту землеустрою щодо їх
відведення по фактичному розміщенню об'єктів нерухомого майна

№№	Місце розташування земельної ділянки	Орієнтовна площа, га	Об'єкт нерухомого майна
1	Вул. Тверська, 6 К (Індустріальний район)	0,0300	Насосна станція водовідведення № 74
2	Вул. Набережна Перемоги, 48 Н (Соборний (Жовтневий) район)	0,2000	Насосна станція водовідведення № 6
3	Вул. Березанівська (вул. Моріса Гореза), 67 (Амур-Нижньодніпровський район)	5,8200	Будівлі та споруди санаторію-профілакторію «Лісовий»

Міський голова



Б. А. Філатов



Графічний матеріал (М1: 500) до запиту щодо надання дозволу на розробку проекту відведення земельної ділянки по фактичному розміщенню об'єкта:


ОБ'ЄКТ: насосна станція водовідведення №74

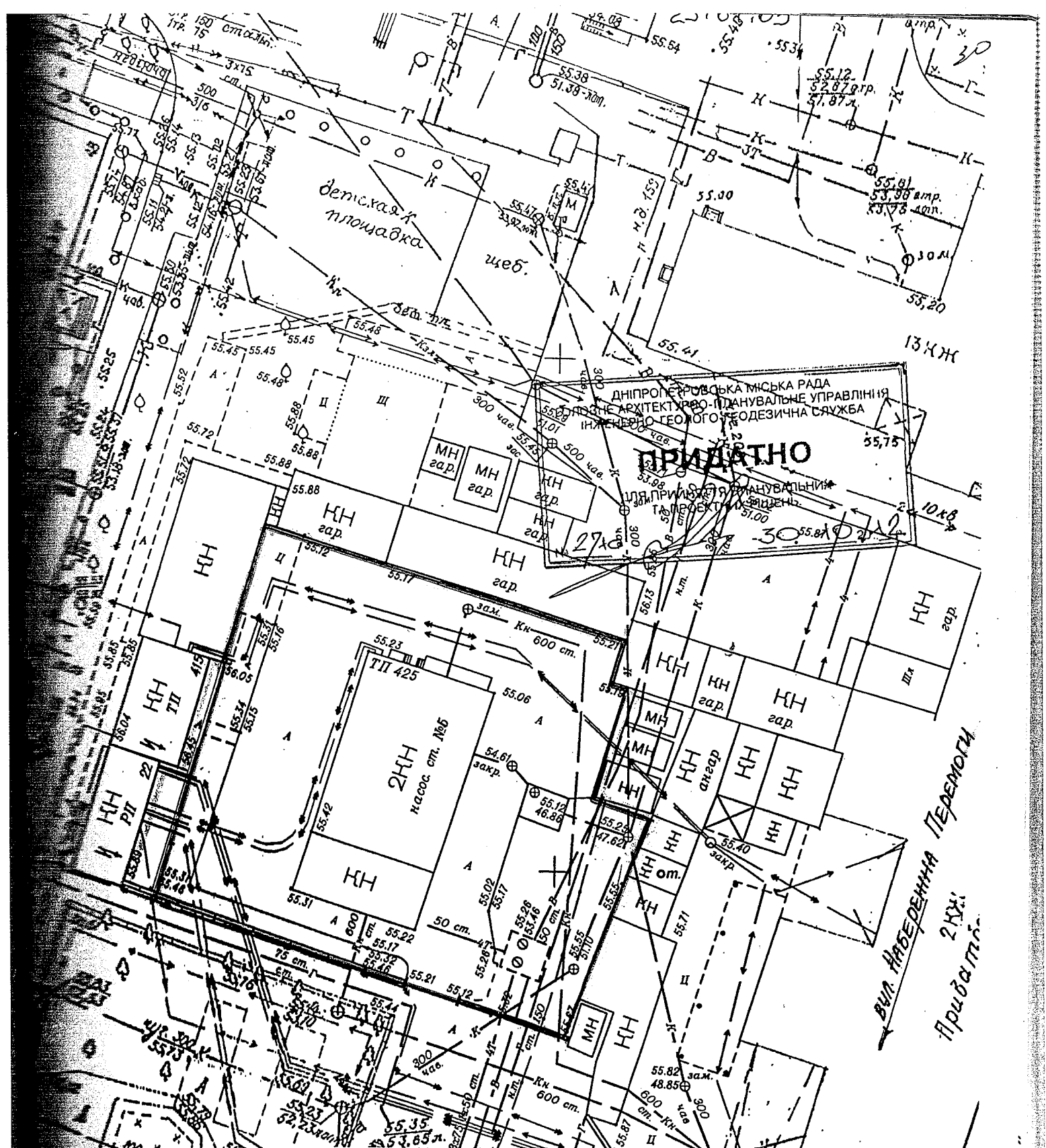
ОРІЄНТОВНА ПЛОЩА ЗЕМЕЛЬНОЇ ДІЛЯНКИ: — 0.0300га.

АДРЕСА: вул. Тверська, 6-К

СУБ'ЄКТ: КП "Дніпроводоканал" Дніпропетровської міської ради

Підготовлено: ТОВ "Бізнес-Експерт"
 Директор: [Signature] Конторчак А.Я.
 Виконавець: [Signature] Саніна Е.В.





Графічний матеріал (М1: 500) до запиту щодо надання дозволу на розробку проекту відведення земельної ділянки по фактичному розміщенню об'єкта:

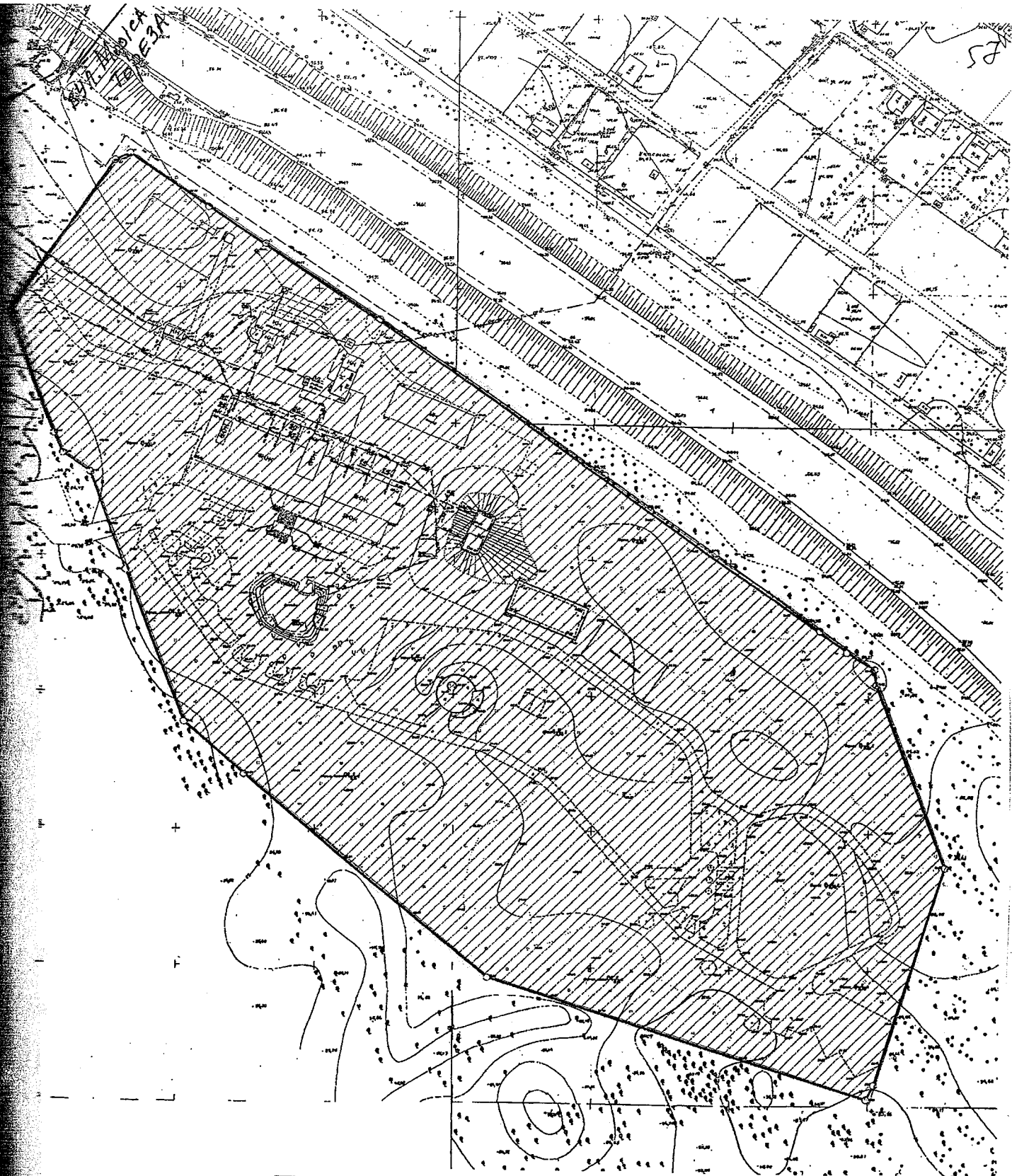
ОБ'ЄКТ: насосна станція водовідведення №6

ОРІЄНТОВНА ПЛОЩА ЗЕМЕЛЬНОЇ ДІЛЯНКИ: — 0,2000 га

АДРЕСА: вул. Набережна Перемоги, 48-Н

СУБ'ЄКТ: КП "Дніпроводоканал" Дніпропетровської міської ради

Підготовлено ТОВ "Бізнес-Експерт"
 Виконавець: *[Signature]* Контрорчик А.Я.
 Саніна Е.В.



Графічний матеріал (М1: 2000) до запиту щодо надання дозволу на розробку проекту відведення земельної ділянки по фактичному розміщенню об'єкта:

ОБ'ЄКТ: будівлі та споруди санаторію-профілакторію "Лісовий"

ОРІЄНТОВНА ПЛОЩА ЗЕМЕЛЬНОЇ ДІЛЯНКИ: — 5,8200га.

АДРЕСА: вул. Моріса Тореза, 67

СУБ'ЄКТ: КП "Дніпроводоканал" Дніпропетровської міської ради

Підготовлено ДТОВ "Бізнес-Експерт"
Директор Конторчік А.Я.
Виконавець Саніна Е.В.

30120597