



ДНІПРОПЕТРОВСЬКА МІСЬКА РАДА  
VII СКЛИКАННЯ  
СЕСІЯ  
РІШЕННЯ

08.06.2016

№ 160/9

Про надання гр. Алексєєвій Ю. В.,  
ідентифікаційний номер  
, дозволу на розроб-  
лення технічної документації із  
землеустрою щодо встановлення  
(відновлення) меж земельної  
ділянки в натурі (на місцевості) по  
фактичному розміщенню будівлі  
складу по вул. Любарського  
(вул. Білостоцького), 2 Д (Амур-  
Нижньодніпровський район)

Розглянувши клопотання гр. Алексєєвої Ю. В. від 03.03.2015  
вх. № 36/1104, графічні матеріали, на яких зазначено місце розташування  
земельної ділянки, площею 0,0195 га, з метою забезпечення оформлення  
правовстановлюючих документів на земельну ділянку по фактичному  
розміщенню будівлі складу, враховуючи розпорядження міського голови від  
24.11.2015 № 882-р “Про перейменування топонімів м. Дніпропетровська”,  
керуючись чинним земельним законодавством України та Законом України  
“Про місцеве самоврядування в Україні”, міська рада

**В И Р І Ш И Л А :**

1. Надати гр. Алексєєвій Юлії Володимирівні, ідентифікаційний номер  
дозвіл на розроблення технічної документації із землеустрою  
щодо встановлення (відновлення) меж земельної ділянки в натурі (на  
місцевості) по фактичному розміщенню будівлі складу по вул. Любарського  
(вул. Білостоцького), 2 Д.

2. Зобов'язати гр. Алексєєву Ю. В. замовити у суб'єктів господарювання,  
що є розробниками документації із землеустрою, згідно з вимогами,  
передбаченими чинним законодавством, розроблення технічної документації із  
землеустрою щодо встановлення (відновлення) меж земельної ділянки в натурі


(на місцевості) та після її погодження, відповідно до чинного законодавства, подати цю документацію до міської ради для прийняття відповідного рішення.

3. Встановити, що це рішення втрачає чинність у разі, якщо при розробленні технічної документації із землеустрою щодо встановлення (відновлення) меж земельної ділянки в натурі (на місцевості) виникне невідповідність між об'єктом нерухомого майна, розташованим на земельній ділянці, та зареєстрованим у Державному реєстрі прав правом власності на нього.

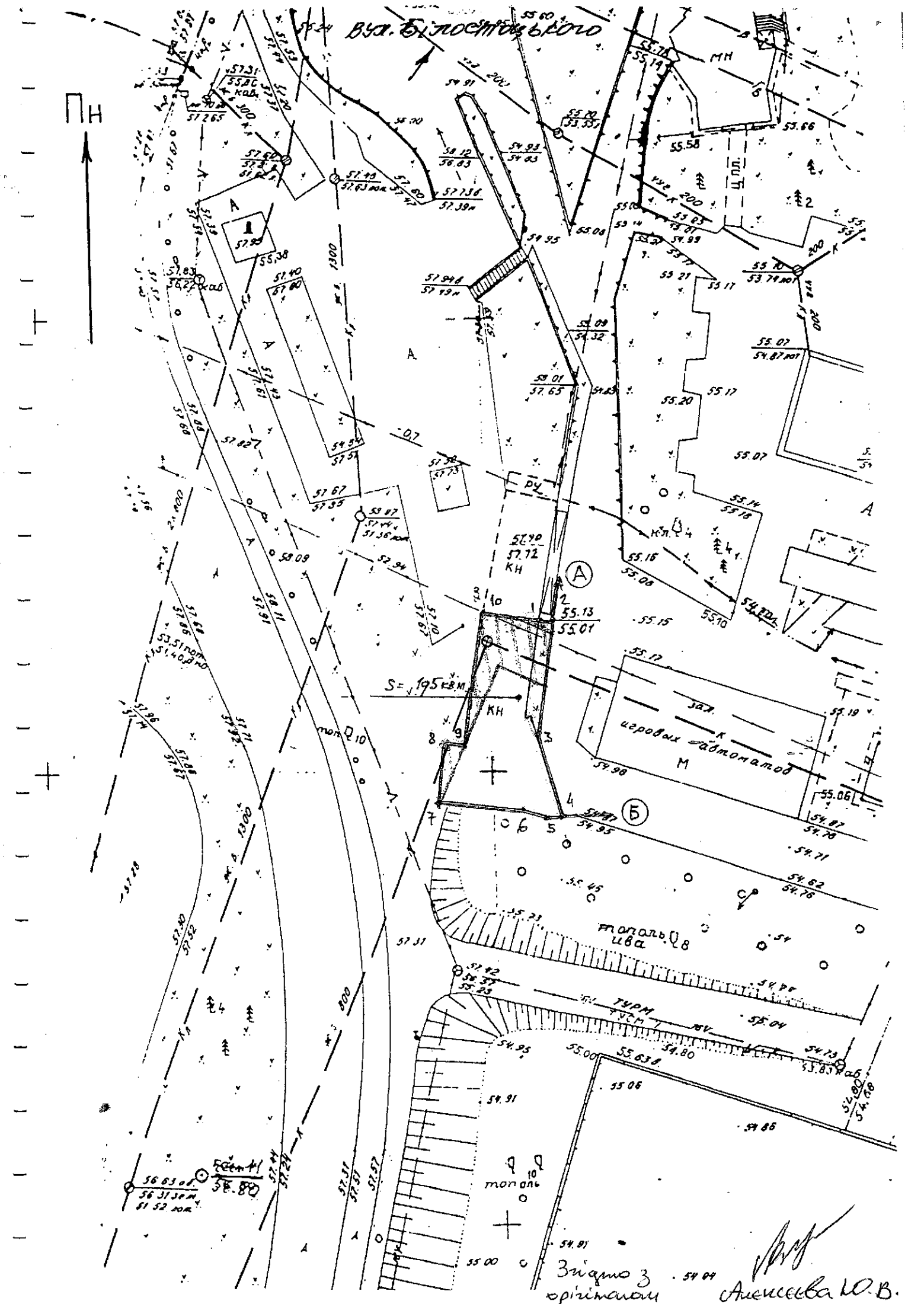
4. Доручити відповідним установам з моменту прийняття цього рішення організувати виконання робіт з внесення необхідної інформації до земельно-кадастрової та містобудівної документації в установленому чинним законодавством порядку.

5. Контроль за виконанням цього рішення покласти на заступника міського голови, керуючого справами виконавчого комітету міської ради Санжару О. О. і голову постійної комісії міської ради з питань архітектури, містобудування та земельних відносин Кривошеєва Є. В.

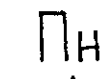
Міський голова



Б. А. Філатов



**Вул. Битюкина**



$S = \sqrt{195 \text{ км}}$

Знаю 3  
справкам  
Александр А.В.