



ДНІПРОВСЬКА МІСЬКА РАДА
VII СКЛИКАННЯ
Р І Ш Е Н Н Я

20.06.2018

№ 132/33

Про передачу земельної ділянки у районі вул. Сухачівської та вул. Лосевої (Новокодацький район) у власність гр. Куралеху О. О., ідентифікаційний номер _____, для будівництва та обслуговування жилого будинку, господарських будівель і споруд (присадибна ділянка)

Розглянувши проект землеустрою щодо відведення земельної ділянки, враховуючи ст. 118 Земельного кодексу України, клопотання гр. Куралеха О. О. від 08.12.2017 вх. № 36/6959, рішення міської ради від 30.09.2015 № 66/67 “Про надання дозволу на розроблення проектів землеустрою щодо відведення земельних ділянок для будівництва та обслуговування жилих будинків, господарських будівель і споруд (присадибні ділянки) громадянам – учасникам антитерористичної операції та членам їх сімей у м. Дніпропетровську”, розпорядження міського голови від 26.11.2015 № 897-р “Про перейменування топонімів м. Дніпропетровська”, керуючись земельним законодавством України, Законом України “Про місцеве самоврядування в Україні”, міська рада

В И Р І Ш И Л А :

1. Затвердити проект землеустрою щодо відведення земельної ділянки, розроблений ТОВ “ГЕОСТРОЙ”, та умови передачі земельної ділянки, визначені під час його погодження, і передати земельну ділянку (план земельної ділянки додається), площею 0,1000 га (кадастровий номер 1210100000:08:643:0007), у власність гр. Куралеху Олександр Олександровичу, ідентифікаційний номер _____, для будівництва та обслуговування жилого будинку, господарських будівель і споруд (присадибна ділянка) у районі вул. Сухачівської та вул. Лосевої за рахунок земель, не переданих у власність або користування, код цільового використання землі (КВЦПЗ) 02.01 (для будівництва та обслуговування жилого будинку, господарських будівель і споруд (присадибна ділянка)).

2. Віднести земельну ділянку (п. 1 цього рішення) за основним цільовим призначенням до категорії “Землі житлової та громадської забудови”.

3. Гр. Куралеху О. О. спільно з виконавчим комітетом районної у місті ради в місячний строк з моменту прийняття цього рішення вирішити питання прибирання прилеглої території.

4. Зобов'язати гр. Куралеха О. О.:

4.1. Отримати вихідні дані для проектування об'єкта та здійснення проектно-вишукувальних робіт відповідно до чинного законодавства.

4.2. Замовити у проектній організації, яка має ліцензію на проектування, проектну документацію відповідно до вихідних даних.

4.3. Будівництво об'єкта та введення його в експлуатацію виконувати згідно з діючою нормативно - технічною документацією.

4.4. Звернутися до спеціально уповноваженого органу містобудування та архітектури для отримання містобудівних умов і обмежень (будівельного паспорта) забудови зазначеної земельної ділянки.

4.5. Забезпечити:

4.5.1. Збереження та вільний доступ до мереж міських інженерних комунікацій, які проходять уздовж переданої території, для проведення ремонтних і профілактичних робіт.

4.5.2. Виконання вимог, викладених у висновках уповноважених органів на проект землеустрою щодо відведення земельної ділянки, ст. 48 Закону України "Про охорону земель", і всіх інших вимог, передбачених чинним законодавством, що регулюють діяльність у певних сферах господарювання.

4.5.3. Збереження зелених насаджень протягом усього строку користування земельною ділянкою (п. 1 цього рішення). У разі неможливості збереження зелених насаджень оформити їх знесення відповідно до вимог чинного законодавства.

4.6. Проектну документацію виконати на актуальній топооснові М 1:500 геофондів міста.

4.7. Використовувати земельну ділянку за її цільовим призначенням, суворо дотримуватись вимог чинного земельного законодавства України.

5. Відзначити, що:

5.1. Самоврядний контроль за належним використанням земельної

ділянки (п. 1 цього рішення) відповідно до її цільового призначення, умов цього рішення та вимог чинного законодавства здійснюється районною у місті радою та її виконавчими органами згідно з повноваженнями, визначеними міською радою.

5.2. До державної реєстрації документів, що посвідчують право на земельну ділянку (п. 1 цього рішення), приступати до її використання забороняється.

5.3. У разі виникнення будь-яких вимог будь-яких осіб щодо земельної ділянки (п. 1 цього рішення) або частини цієї земельної ділянки повну юридичну, матеріальну або будь-яку іншу відповідальність за належне задоволення цих вимог згідно з чинним законодавством несе гр. Куралех О. О. Міська рада або її органи і служби та будь-які органи і служби державної виконавчої влади не є відповідачами з таких вимог.

5.4. Передача земельної ділянки (п. 1 цього рішення) здійснюється відповідно до Земельного кодексу України, чинного земельного законодавства та умов, викладених у висновках уповноважених органів, за відсутності прав третіх осіб, вирішення питань майново-правового характеру – у встановленому порядку.

6. Доручити відповідним установам на підставі цього рішення організувати виконання робіт з підготовки та видачі землекористувачу документів, що посвідчують право власності на земельну ділянку, за зверненням замовника і внесення відповідного запису до Державного реєстру земель.

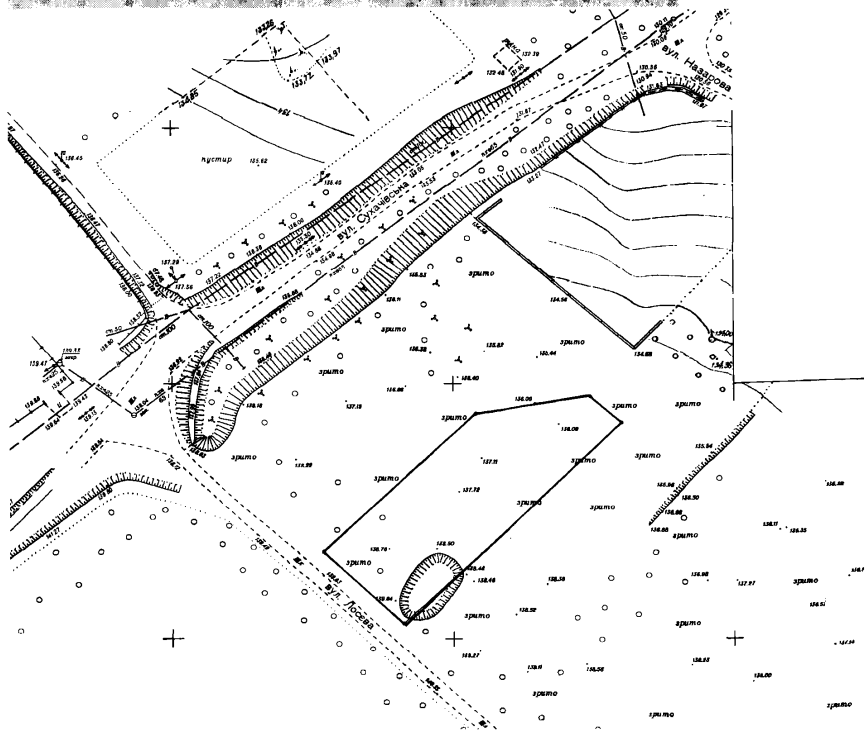
7. Контроль за виконанням цього рішення покласти на секретаря міської ради Санжару О. О. і голову постійної комісії міської ради з питань архітектури, містобудування та земельних відносин Кривошеєва Є. В.

Міський голова



Б. А. Філатов

План земельної ділянки



Загальнодержавний кадастровий номер: 1210100000:08:643:0007

Площа земельної ділянки: 0,1000 га






земельна ділянка, яка передається у власність

Землекористувач: гр. Куралех Олександр Олександрович

Форма власності: власність

Адреса земельної ділянки: м. Дніпро, у районі вулиць Сухачівської та Лосевої

Адміністративний район: Новокодацький (Ленінський) район

				гр. Куралех Олександр Олександрович				
				земельна ділянка для будівництва і обслуговування жилого будинку, господарських будівель і споруд (присадибна ділянка) (кадастровий номер 1210100000:08:643:0007)				
			Підпис	Дата				
Директор	Божок О. І.							
Склав	Резникова Н. В.				Проект землеустрою щодо відведення земельної ділянки	Стадія	Аркуш	Аркушів
Перевірив	Резникова Н. В.					П	1	1
					План земельної ділянки до рішення міської ради від _____ № _____	ТОВ "ГЕОСТРОЙ" 2017р.		