



ДНІПРОВСЬКА МІСЬКА РАДА  
VII СКЛИКАННЯ  
**Р І Ш Е Н Н Я**

20.06.2018

№ 130/33

Про передачу земельної ділянки по вул. Лоцманській, 36 (Соборний (Жовтневий) район) у власність гр. Іваннікову Є. В., ідентифікаційний номер \_\_\_\_\_ для будівництва та обслуговування жилого будинку, господарських будівель і споруд (присадибна ділянка)

Розглянувши проект землеустрою щодо відведення земельної ділянки, враховуючи ст. ст. 118, 123 Земельного кодексу України, клопотання гр. Іваннікова Є. В. від 26.10.2017 вх. № 36/5768, рішення міської ради від 08.06.2016 № 200/9 “Про надання дозволу на розроблення проектів землеустрою щодо відведення земельних ділянок для будівництва та обслуговування жилих будинків, господарських будівель і споруд (присадибні ділянки) громадянам у м. Дніпропетровську (64 осіб)”, керуючись земельним законодавством України, Законом України “Про місцеве самоврядування в Україні”, міська рада

**В И Р І Ш И Л А :**

1. Затвердити проект землеустрою щодо відведення земельної ділянки, розроблений ТОВ “БЮРО ОЦІНКИ”, та умови передачі земельної ділянки, визначені під час його погодження, і передати земельну ділянку (план земельної ділянки додається), площею 0,1000 га (кадастровий номер 1210100000:03:013:0030), у власність гр. Іваннікову Євгену Вадимовичу, ідентифікаційний номер \_\_\_\_\_, для будівництва та обслуговування жилого будинку, господарських будівель і споруд (присадибна ділянка) по вул. Лоцманській, 36 за рахунок земель, не переданих у власність або користування, код виду цільового призначення земель (КВЦПЗ) 02.01 (для будівництва та обслуговування жилого будинку, господарських будівель і споруд (присадибна ділянка)).

2. Віднести земельну ділянку (п. 1 цього рішення) за основним цільовим призначенням до категорії “Землі житлової та громадської забудови”.

3. Гр. Іваннікову Є. В. спільно з виконавчим комітетом районної у місті ради в місячний строк з моменту прийняття цього рішення вирішити питання

прибирання прилеглої території.

4. Зобов'язати гр. Іваннікова Є. В.:

4.1. Отримати вихідні дані для проектування об'єкта та здійснення проектно-вишукувальних робіт відповідно до чинного законодавства.

4.2. Замовити у проектній організації, яка має в своєму складі сертифікованого фахівця, проектну документацію відповідно до вихідних даних.

4.3. Проектування та будівництво об'єкта здійснювати відповідно до вимог чинного законодавства.

4.4. Звернутися до спеціально уповноваженого органу містобудування та архітектури для отримання містобудівних умов та обмежень (будівельного паспорта) забудови земельної ділянки (п. 1 цього рішення).

4.5. Забезпечити:

4.5.1. Збереження та вільний доступ до мереж міських інженерних комунікацій, які проходять уздовж переданої території, для проведення ремонтних і профілактичних робіт.

4.5.2. Виконання вимог, викладених у висновках уповноважених органів на проект землеустрою щодо відведення земельної ділянки, ст. 48 Закону України "Про охорону земель", і всіх інших вимог, передбачених чинним законодавством, що регулюють діяльність у певних сферах господарювання.

4.6. Проектну документацію виконати на актуальній топооснові М 1:500 геофондів міста.

4.7. Використовувати земельну ділянку (п. 1 цього рішення) за її цільовим призначенням, суворо дотримуватись вимог чинного земельного законодавства України.

5. Відзначити, що:

5.1. Самоврядний контроль за належним використанням земельної ділянки (п. 1 цього рішення) відповідно до її цільового призначення, умов цього рішення та вимог чинного законодавства здійснюється районною у місті радою та її виконавчими органами згідно з повноваженнями, визначеними міською радою.

5.2. До державної реєстрації документів, що посвідчують право на земельну ділянку (п. 1 цього рішення), приступати до її використання забороняється.

5.3. У разі виникнення будь-яких вимог будь-яких осіб щодо земельної ділянки (п. 1 цього рішення) або частини цієї земельної ділянки повну юридичну,

матеріальну або будь-яку іншу відповідальність за належне задоволення цих вимог згідно з чинним законодавством несе гр. Іванніков Є. В. Міська рада або її органи і служби та будь-які органи і служби державної виконавчої влади не є відповідачами з таких вимог.

5.4. Передача земельної ділянки (п. 1 цього рішення) здійснюється відповідно до Земельного кодексу України, чинного земельного законодавства та умов, викладених у висновках уповноважених органів, за відсутності прав третіх осіб, вирішення питань майново-правового характеру – у встановленому порядку.

6. Установити, що у разі виникнення необхідності гр. Іванніковим Є. В. може бути укладено з міською радою сервітутний договір для забезпечення будівельного процесу в установленому порядку з урахуванням погодженої проектної документації.

7. Доручити відповідним установам на підставі цього рішення організувати виконання робіт з підготовки та видачі землекористувачу документів, що посвідчують право власності на земельну ділянку, за зверненням замовника і внесення відповідного запису до Державного реєстру земель.

8. Контроль за виконанням цього рішення покласти на секретаря міської ради Санжару О. О. і голову постійної комісії міської ради з питань архітектури, містобудування та земельних відносин Кривошеєва Є. В.

Міський голова



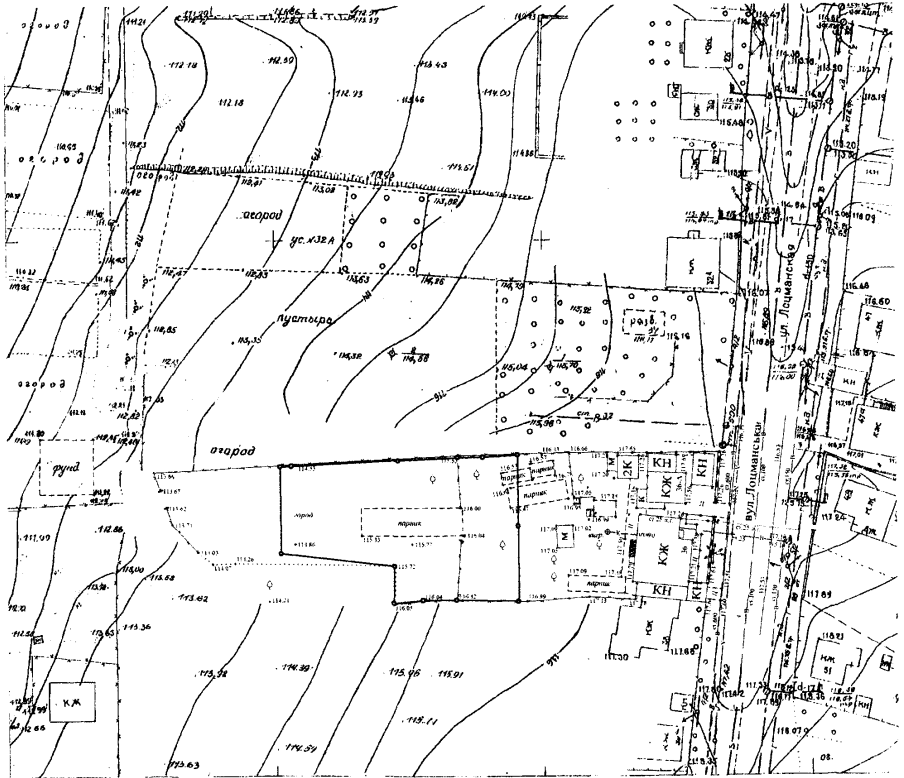
Б. А. Філатов




S = 0,1000 га

P = 139,68 м


### План земельної ділянки



**УМОВНІ ПОЗНАЧЕННЯ:**

-  - межі земельної ділянки, щодо якої розроблено проект землеустрою

**Землекористувач: гр. Іванніков Євген Вадимович**  
**Адміністративний район: Соборний район**  
**Адреса земельної ділянки: м. Дніпро, вул. Лоцманська, 36**  
**Загальнодержавний кадастровий номер: 1210100000:03:013:0030**  
**Площа земельної ділянки: 0,1000 га**  
**Умови надання: власність**

		1210100000:03:013:0030				
		гр. Іванніков Євген Вадимович				
		м. Дніпро, Соборний район, вул. Лоцманська, 36				
		земельна ділянка для будівництва та обслуговування жилого будинку, господарських будівель і споруд (присадибна ділянка)				
Склав	Мостика О.В.		Проект землеустрою щодо відведення	Стадія	Аркуш	Аркушів
Перевірів	Левіна К.О.		земельної ділянки	ПЗ	1	1
		План земельної ділянки до рішення міської ради		ТОВ "Бюро оцінки"		
		від _____ № _____		2017 р.		