



ДНІПРОВСЬКА МІСЬКА РАДА
VII СКЛИКАННЯ
Р І Ш Е Н Н Я

20.06.2018

№ 133/33

Про передачу земельної ділянки по пров. Окопному (Амур-Нижньодніпровський район) у власність гр. Долбні В. В., ідентифікаційний номер _____ для будівництва та обслуговування жилого будинку, господарських будівель і споруд (присадибна ділянка)

Розглянувши проект землеустрою щодо відведення земельної ділянки, враховуючи ст. 118 Земельного кодексу України, клопотання гр. Долбні В. В. від 27.10.2017 вх. № 36/5839, рішення міської ради від 17.05.2017 № 166/21 “Про надання дозволу на розроблення проектів землеустрою щодо відведення земельних ділянок для будівництва та обслуговування жилих будинків, господарських будівель і споруд (присадибні ділянки) громадянам у м. Дніпрі (19 осіб)”, керуючись земельним законодавством України, Законом України “Про місцеве самоврядування в Україні”, міська рада

В И Р І Ш И Л А :

1. Затвердити проект землеустрою щодо відведення земельної ділянки, розроблений ТОВ “ГЕОСТРОЙ”, та умови передачі земельної ділянки, визначені під час його погодження, і передати земельну ділянку (план земельної ділянки додається), площею 0,1000 га (кадастровий номер 1210100000:01:674:0171), у власність гр. Долбні Владиславу Вікторовичу, ідентифікаційний номер _____ для будівництва та обслуговування жилого будинку, господарських будівель і споруд (присадибна ділянка) по пров. Окопному за рахунок земель, не переданих у власність або користування, код виду цільового призначення земель (КВЦПЗ) 02.01 (для будівництва та обслуговування жилого будинку, господарських будівель і споруд (присадибна ділянка)).

2. Віднести земельну ділянку (п. 1 цього рішення) за основним цільовим

призначенням до категорії “Землі житлової та громадської забудови”.

3. Гр. Долбні В. В. спільно з виконавчим комітетом районної у місті ради в місячний строк з моменту прийняття цього рішення вирішити питання прибирання прилеглої території.

4. Зобов'язати гр. Долбню В. В.:

4.1. Отримати вихідні дані для проектування об'єкта та здійснення проектно-вишукувальних робіт відповідно до чинного законодавства.

4.2. Замовити у проектній організації, яка має ліцензію на проектування, проектну документацію відповідно до вихідних даних.

4.3. Будівництво об'єкта та введення його в експлуатацію виконувати згідно з діючою нормативно - технічною документацією.

4.4. Забезпечити:

4.4.1. Збереження та вільний доступ до мереж міських інженерних комунікацій, які проходять уздовж переданої території, для проведення ремонтних і профілактичних робіт.

4.4.2. Виконання вимог, викладених у висновках уповноважених органів на проект землеустрою щодо відведення земельної ділянки, ст. 48 Закону України “Про охорону земель”, і всіх інших вимог, передбачених чинним законодавством, що регулюють діяльність у певних сферах господарювання.

4.4.3. Збереження зелених насаджень протягом усього строку користування земельною ділянкою (п. 1 цього рішення). У разі неможливості збереження зелених насаджень оформити їх знесення відповідно до вимог чинного законодавства.

4.5. Звернутися до спеціально уповноваженого органу містобудування та архітектури для отримання містобудівних умов та обмежень (будівельного паспорта) забудови зазначеної земельної ділянки.

4.6. Проектну документацію виконати на актуальній топооснові М 1:500 геофондів міста.

4.7. Використовувати земельну ділянку за її цільовим призначенням, суворо дотримуватись вимог чинного земельного законодавства України.

4.8. Виконати перенесення газопроводу середнього тиску $D = 300$ мм за межі земельної ділянки відповідно до вимог ПАТ “Дніпрогаз”, зазначених у листі від 09.06.2016 № 5086/2-2.

5. Відзначити, що:

5.1. Самоврядний контроль за належним використанням земельної ділянки (п. 1 цього рішення) відповідно до її цільового призначення, умов цього рішення та вимог чинного законодавства здійснюється районною у місті радою та її виконавчими органами згідно з повноваженнями, визначеними міською радою.

5.2. До державної реєстрації документів, що посвідчують право на земельну ділянку (п. 1 цього рішення), приступати до її використання забороняється.

5.3. У разі виникнення будь-яких вимог будь-яких осіб щодо земельної ділянки (п. 1 цього рішення) або частини цієї земельної ділянки повну юридичну, матеріальну або будь-яку іншу відповідальність за належне задоволення цих вимог згідно з чинним законодавством несе гр. Долбня В. В. Міська рада або її органи і служби та будь-які органи і служби державної виконавчої влади не є відповідачами з таких вимог.

5.4. Передача земельної ділянки (п. 1 цього рішення) здійснюється відповідно до Земельного кодексу України, чинного земельного законодавства та умов, викладених у висновках уповноважених органів, за відсутності прав третіх осіб, вирішення питань майново-правового характеру – у встановленому порядку.

6. Доручити відповідним установам на підставі цього рішення організувати виконання робіт з підготовки та видачі землекористувачу документів, що посвідчують право власності на земельну ділянку, за зверненням замовника і внесення відповідного запису до Державного реєстру земель.

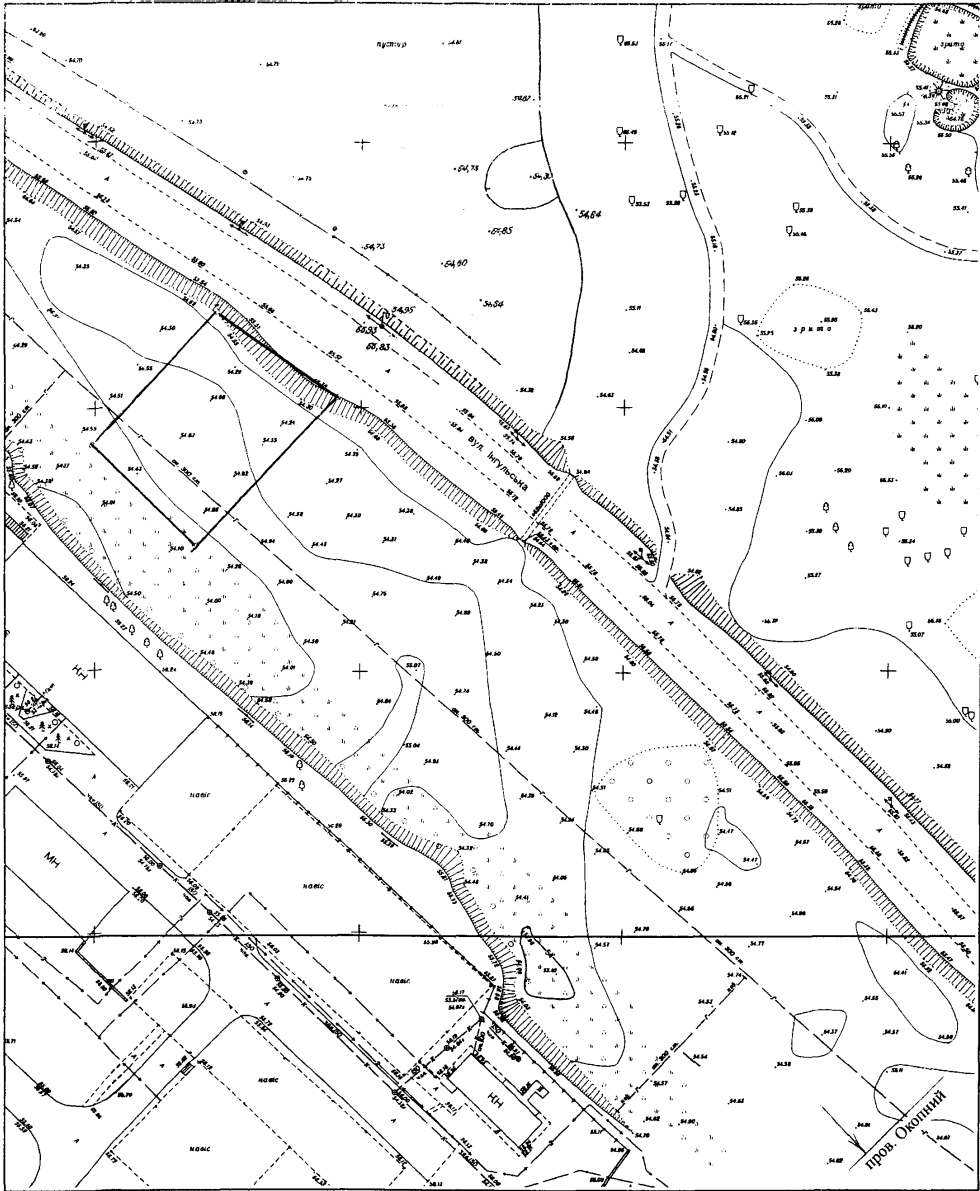
7. Контроль за виконанням цього рішення покласти на секретаря міської ради Санжару О. О. і голову постійної комісії міської ради з питань архітектури, містобудування та земельних відносин Кривошеєва Є. В.

Міський голова



Б. А. Філатов


План земельної ділянки



М 1:1000

Загальнодержавний кадастровий номер: 1210100000:01:674:0171

Площа земельної ділянки: 0,100 га



- земельна ділянка, яка передається у власність

Землекористувач

Долбня Владислав Вікторович

Форма власності


Приватна власність

Адреса земельної ділянки

м. Дніпро, пров. Окопний

Адміністративний район

Амур-Нижньодніпровський

				гр. Долбня Владислав Вікторович			
				Для будівництва та обслуговування жилого будинку, господарських будівель і споруд (присадибна ділянка) кадастровий номер 1210100000:01:674:0171			
Директор	Божок О.В.	Підпис	Догов	Проект землеустрою щодо відведення земельної ділянки	Стадія	Аркуш	Аркушів
Перекладач	Ремньова Н.В.				П	1	
Склад	Ремньова Н.В.			План до рішення міської ради від _____ № _____	ТОВ "ГЕОСТРОЙ"		