



ДНІПРОВСЬКА МІСЬКА РАДА
VII СКЛИКАННЯ
Р І Ш Е Н Н Я

25.09.2019

№ 151/48

Про передачу земельної ділянки по вул. Великій Діївській у районі буд. № 7 (Новокодацький район) у власність гр. Білецькій Ю. В., ідентифікаційний номер _____, для будівництва та обслуговування жилого будинку, господарських будівель і споруд (присадибна ділянка)

Розглянувши проект землеустрою щодо відведення земельної ділянки, урахувуючи ст. ст. 118, 123 Земельного кодексу України, клопотання гр. Білецької Ю. В. від 09.08.2019 вх. № 36/3685, рішення міської ради від 21.11.2018 № 260/37 “Про надання дозволу на розроблення проектів землеустрою щодо відведення земельних ділянок для будівництва та обслуговування жилих будинків, господарських будівель і споруд (присадибні ділянки) громадянам у м. Дніпрі (10 осіб)”, розпорядження міського голови від 26.11.2015 № 897-р “Про перейменування топонімів м. Дніпропетровська”, керуючись земельним законодавством України, Законом України “Про місцеве самоврядування в Україні”, міська рада

В И Р І Ш И Л А :

1. Затвердити проект землеустрою щодо відведення земельної ділянки, розроблений ТОВ “БЮРО ОЦІНКИ”, та умови передачі земельної ділянки, визначені під час його погодження, і передати земельну ділянку (план земельної ділянки додається), площею 0,0640 га (кадастровий номер 1210100000:08:709:0051), у власність гр. Білецькій Юлії Вікторівні, ідентифікаційний номер _____, для будівництва та обслуговування жилого будинку, господарських будівель і споруд (присадибна ділянка) по вул. Великій Діївській у районі буд. № 7 за рахунок земель, не переданих у власність або користування, код виду цільового призначення земель (КВЦПЗ) 02.01 (для будівництва і обслуговування житлового будинку, господарських будівель і споруд (присадибна ділянка)).

2. Віднести земельну ділянку (п. 1 цього рішення) за основним цільовим призначенням до категорії “Землі житлової та громадської забудови”.

3. Гр. Білецькій Ю. В. спільно з виконавчим комітетом районної у місті ради в місячний строк з моменту прийняття цього рішення вирішити питання прибирання прилеглої території.

4. Зобов'язати гр. Білецьку Ю. В.:

4.1. Отримати вихідні дані для проектування об'єкта та здійснення проектно-вишукувальних робіт відповідно до чинного законодавства.

4.2. Замовити у проектній організації, яка має ліцензію на проектування, проектну документацію відповідно до вихідних даних.

4.3. Будівництво об'єкта та введення його в експлуатацію виконувати згідно з діючою нормативно-технічною документацією.

4.4. Звернутися до спеціально уповноваженого органу містобудування та архітектури для отримання містобудівних умов і обмежень (будівельного паспорта) забудови зазначеної земельної ділянки.

4.5. Забезпечити:

4.5.1. Збереження та вільний доступ до мереж міських інженерних комунікацій, які проходять уздовж переданої території, для проведення ремонтних і профілактичних робіт.

4.5.2. Виконання вимог, викладених у висновках уповноважених органів на проект землеустрою щодо відведення земельної ділянки, ст. 48 Закону України "Про охорону земель", і всіх інших вимог, передбачених чинним законодавством, що регулюють діяльність у певних сферах господарювання.

4.5.3. Збереження зелених насаджень протягом усього строку користування земельною ділянкою (п. 1 цього рішення). У разі неможливості збереження зелених насаджень оформити їх знесення відповідно до вимог чинного законодавства.

4.6. Проектну документацію виконати на актуальній топооснові М 1:500 геофондів міста.

4.7. Використовувати земельну ділянку (п. 1 цього рішення) за її цільовим призначенням, суворо дотримуватись вимог чинного земельного законодавства України.

5. Відзначити, що:

5.1. Самоврядний контроль за належним використанням земельної ділянки (п. 1 цього рішення) відповідно до її цільового призначення, умов цього рішення та вимог чинного законодавства здійснюється районною у місті радою та її виконавчими органами згідно з повноваженнями, визначеними міською радою.

5.2. До державної реєстрації документів, що посвідчують право на земельну ділянку (п. 1 цього рішення), приступати до її використання забороняється.

5.3. У разі виникнення будь-яких вимог будь-яких осіб щодо земельної ділянки (п. 1 цього рішення) або частини земельної ділянки повну юридичну, матеріальну або будь-яку іншу відповідальність за належне задоволення цих вимог згідно з чинним законодавством несе гр. Білецька Ю. В. Міська рада або її органи і служби та будь-які органи і служби державної виконавчої влади не є відповідачами з таких вимог.

5.4. Передача земельної ділянки (п. 1 цього рішення) здійснюється відповідно до Земельного кодексу України, чинного земельного законодавства та умов, викладених у висновках уповноважених органів, за відсутності прав третіх осіб, вирішення питань майново-правового характеру – в установленому порядку.

6. Установити, що у разі виникнення необхідності гр. Білецькою Ю. В. може бути укладено з міською радою сервітутний договір для забезпечення будівельного процесу в установленому порядку з урахуванням погодженої проектної документації.

7. Доручити відповідним установам на підставі цього рішення організувати виконання робіт з підготовки та видачі землекористувачу документів, що посвідчують право власності на земельну ділянку, за зверненням замовника і внесення відповідного запису до Державного реєстру земель.

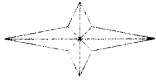
8. Контроль за виконанням цього рішення покласти на секретаря Дніпровської міської ради Санжару О. О. і голову постійної комісії міської ради з питань архітектури, містобудування та земельних відносин Кривошеєва Є. В.

Міський голова

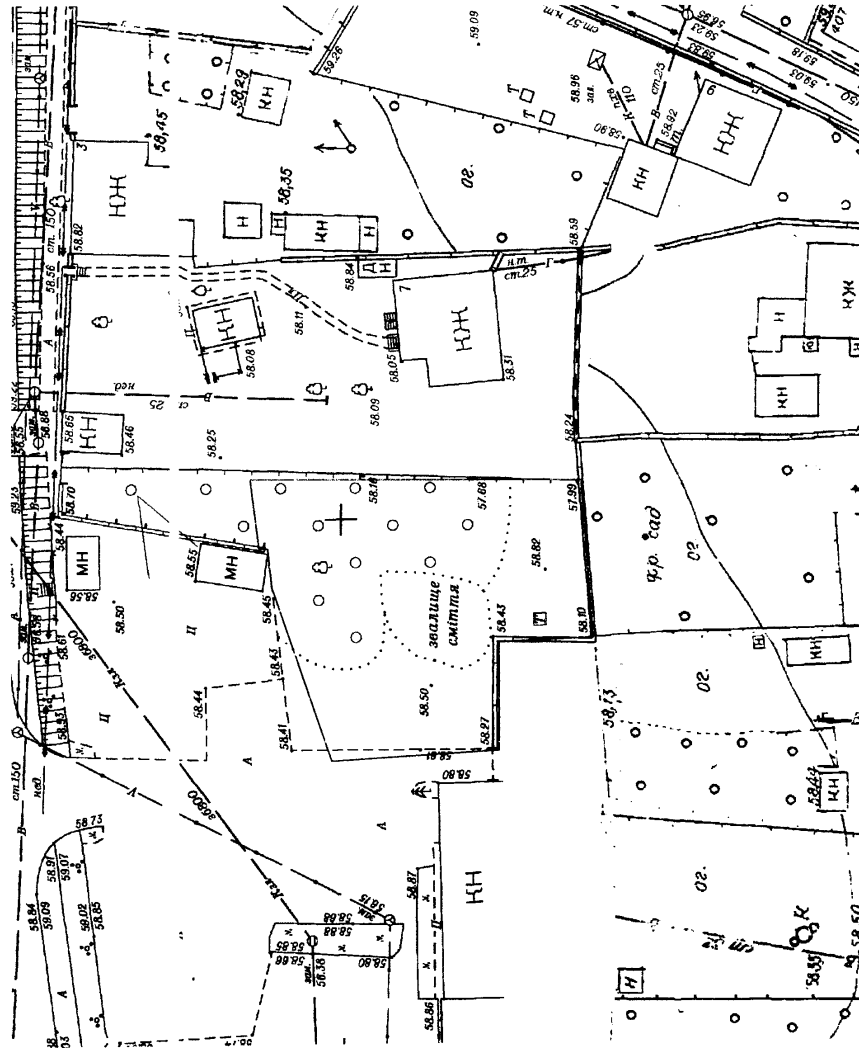


Б. А. Філатов


Площа ділянки - 0,0640 га
Периметр ділянки - 109,35 м



План земельної ділянки



Землекористувач: гр. Білецька Юлія Вікторівна
Адміністративний район: Новокадацький район
Адреса земельної ділянки: м. Дніпро, вул. Велика Діівська у районі буд. № 7
Загальнодержавний кадастровий номер: 1210100000-08:709-0051
Площа земельної ділянки: 0,0640 га
Умови надання: у власність



Служб	Малишко А.О.	1210100000-08:709-0051	Аркулі	Аркулі
Перевірит	Дев'яченко А.О.	гр. Білецька Юлія Вікторівна	ІЗ	І
		м. Дніпро, Новокадацький район, вул. Велика Діівська у районі буд. № 7		
		земельна ділянка для будівництва та обслуговування жилого будинку, господарських будівель і споруд (присадибна ділянка)		
		Проект землеустрою щодо впорядкування земельної ділянки		
		План земельної ділянки до рішення міської ради		
		№ _____		
		від _____ № _____		
		ТОВ "БЮРО СІПІКІ"		
		2019 р.		

УМОВНІ ПОЗНАЧЕННЯ:
□ - межі земельної ділянки, щодо якої розроблено проект землеустрою