



ДНІПРОВСЬКА МІСЬКА РАДА
VII СКЛИКАННЯ
Р І Ш Е Н Н Я

22.05.2019

№ 214/45

Про надання громадянам дозволу на розроблення проектів землеустрою щодо відведення земельних ділянок для ведення садівництва у м. Дніпрі (6 осіб)

Розглянувши клопотання громадян, графічні матеріали, на яких зазначено бажані місця розташування та орієнтовні площі земельних ділянок, з метою забезпечення оформлення правостановлюючих документів на земельні ділянки для ведення садівництва, керуючись чинним земельним законодавством України та Законом України “Про місцеве самоврядування в Україні”, міська рада

В И Р І Ш И Л А :

1. Надати громадянам (додаток) дозвіл на розроблення проектів землеустрою щодо відведення земельних ділянок для ведення садівництва у м. Дніпрі (графічні матеріали додаються).

2. Зобов'язати громадян (п. 1 цього рішення) замовити у суб'єктів господарювання, що є розробниками документації із землеустрою, згідно з вимогами, передбаченими чинним законодавством, розроблення проектів землеустрою щодо відведення земельних ділянок та після їх погодження, відповідно до чинного законодавства, подати ці проекти до міської ради для прийняття відповідного рішення.

3. Установити, що:

3.1. Площа та конфігурація земельних ділянок визначаються під час складання проектів землеустрою щодо їх відведення з урахуванням містобудівної документації.

3.2. Це рішення втрачає чинність, якщо під час розроблення проектів землеустрою щодо відведення земельних ділянок виникне невідповідність місця розташування об'єктів вимогам законів, прийнятих відповідно до них нормативно-правових актів, генерального плану міста та іншої містобудівної документації, схем землеустрою і техніко-економічних обґрунтувань використання та охорони земель адміністративно-територіальних утворень,

проектів землеустрою щодо впорядкування територій населених пунктів, затверджених у встановленому порядку.

4. Відзначити, що проекти землеустрою розробляються розробниками документації із землеустрою відповідно до вимог земельного, природоохоронного, містобудівного, санітарно-епідеміологічного, пам'яткоохоронного законодавства. У разі погодження проектів землеустрою, що розробляються з метою вилучення, надання, зміни цільового призначення земель лісогосподарського призначення, водного фонду, земельних ділянок для цілей, пов'язаних із розробкою корисних копалин, також до вимог лісового, водного та гірничо-промислового законодавства.

5. Доручити відповідним установам організувати виконання робіт із внесення необхідної інформації до земельно-кадастрової та містобудівної документації в установленому чинним законодавством порядку.

6. Контроль за виконанням цього рішення покласти на секретаря Дніпровської міської ради Санжару О. О. і голову постійної комісії міської ради з питань архітектури, містобудування та земельних відносин Кривошеєва Є. В.

Міський голова



Б. А. Філатов

Додаток
до рішення міської ради
22.05.2019 № 214/45

Список громадян,
яким надається дозвіл на розроблення проектів землеустрою щодо відведення земельних ділянок
для ведення садівництва у м. Дніпрі

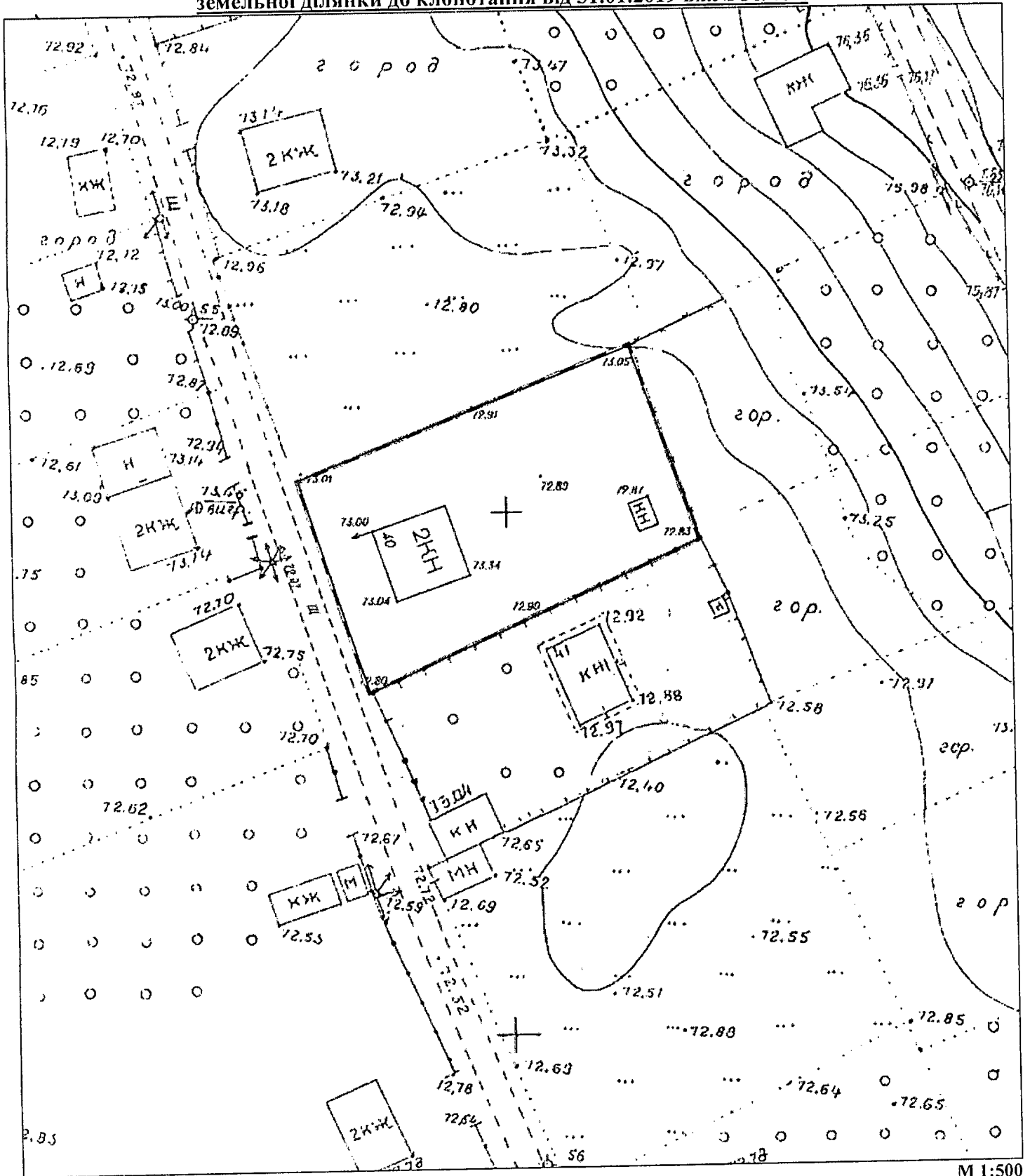
№ п/п	Прізвище, ім'я, по батькові	Назва садівничого товариства	№ ділянки	Орієнтовна площа земельної ділянки, га	Дата і номер звернення
1	Гр. Чечель Оксана Геннадіївна, ідентифікаційний номер	САДІВНИЧЕ ТОВАРИСТВО “СОЛНЕЧНАЯ ДОЛИНА”	40	0,1200	31.01.2019 вх. № 36/404
2	Гр. Іванченко Інна Миколаївна, ідентифікаційний номер	ТОВАРИСТВО ПРИВАТНИХ САДОВОДІВ “МІЧУРИНЕЦЬ”	125	0,1200	28.01.2019 вх. № 36/344
3	Гр. Погоріла Олена В'ячеславівна, ідентифікаційний номер	ОБСЛУГОВУЮЧИЙ КООПЕРАТИВ “САДІВНИЦЬКЕ ТОВАРИСТВО “ТРУД”	369	0,1200	28.01.2019 вх. № 36/350
4	Гр. Заволокіна Інна Ігорівна, ідентифікаційний номер	САДІВНИЧЕ ТОВАРИСТВО “ЛОКОМОТИВ”	214	0,1200	28.01.2019 вх. № 36/346
5	Гр. Волок Віктор Сергійович, ідентифікаційний номер	САДІВНИЧЕ ТОВАРИСТВО “СТРІЛКА-2”	15	0,1200	16.01.2019 вх. № 36/185
6	Гр. Кішка Сергій Анатолійович, ідентифікаційний номер	САДІВНИЧЕ ТОВАРИСТВО “СТРІЛКА-2”	14	0,1200	16.01.2019 вх. № 36/184

Міський голова



Б. А. Філатов

**Графічний матеріал з бажанням місцем розташування та розміром
земельної ділянки до клопотання від 31.01.2019 вх.№ 36/404.**



M 1:500

Межі земельної ділянки нанесені вірно

Замовник (або представник за дорученням)

Виконавець управління земельних відносин
департаменту по роботі з активами ДМР

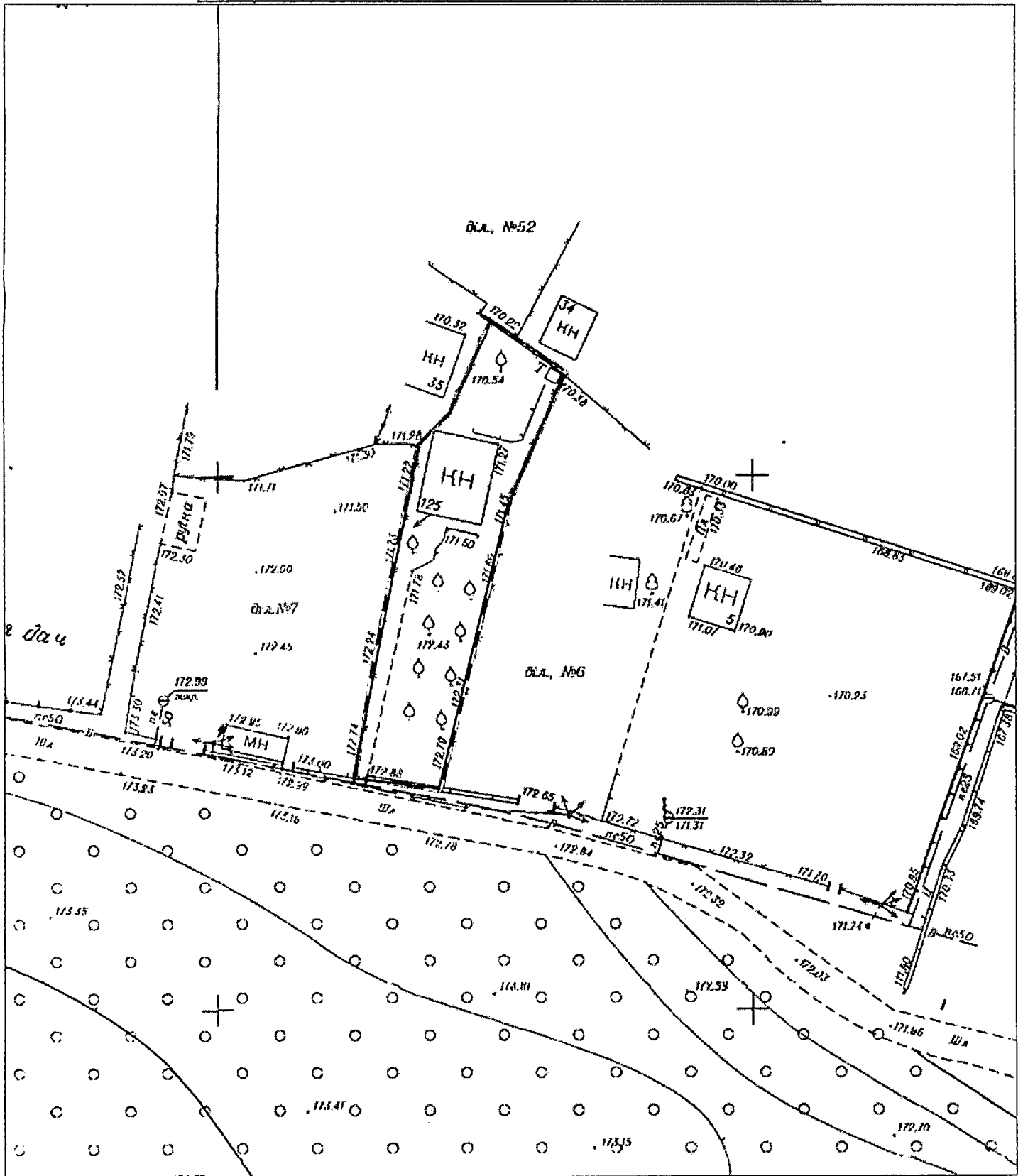
Начальник відділу

Чечель Оксана Геннадіївна

Бражнікова Катерина Володимирівна

Шатайло Ольга Михайлівна

**Графічний матеріал з бажаним місцем розташування та розміром
земельної ділянки до клопотання від 28.01.2019 вх.№ 36/344.**



M 1:500

Межі земельної ділянки нанесені вірно

Замовник (або представник за дорученням)

Іванченко Інна Миколаївна

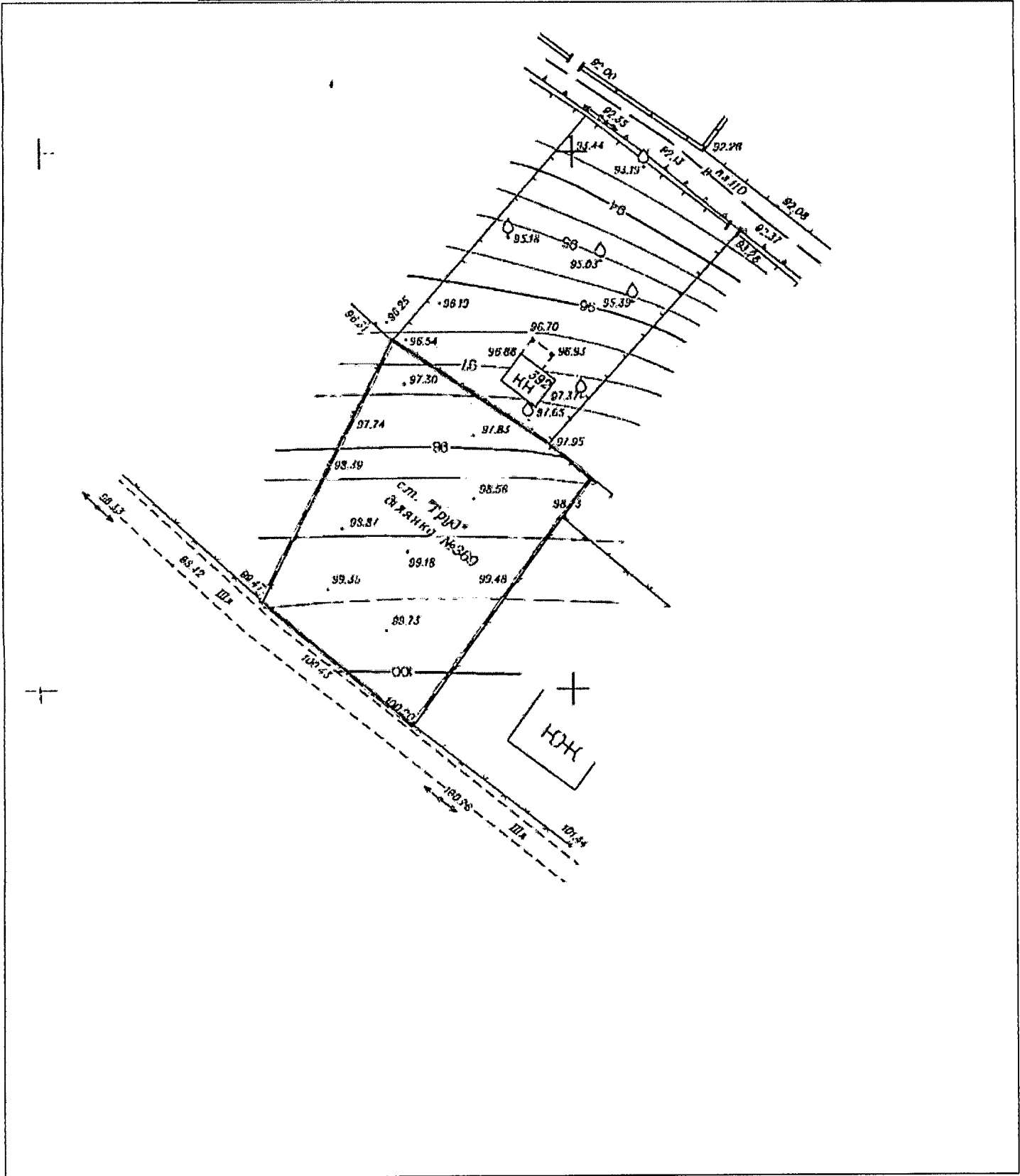
Виконавець управління земельних відносин
департаменту по роботі з активами ДМР

Бражнікова Катерина Володимирівна

Начальник відділу

Шатайло Ольга Михайлівна

**Графічний матеріал з бажаним місцем розташування та розміром
земельної ділянки до клопотання від 28.01.2019 вх.№ 36/350.**



M 1:500

Межі земельної ділянки нанесені вірно

Замовник (або представник за дорученням)

Виконавець управління земельних відносин
департаменту по роботі з активами ДМР

Начальник відділу

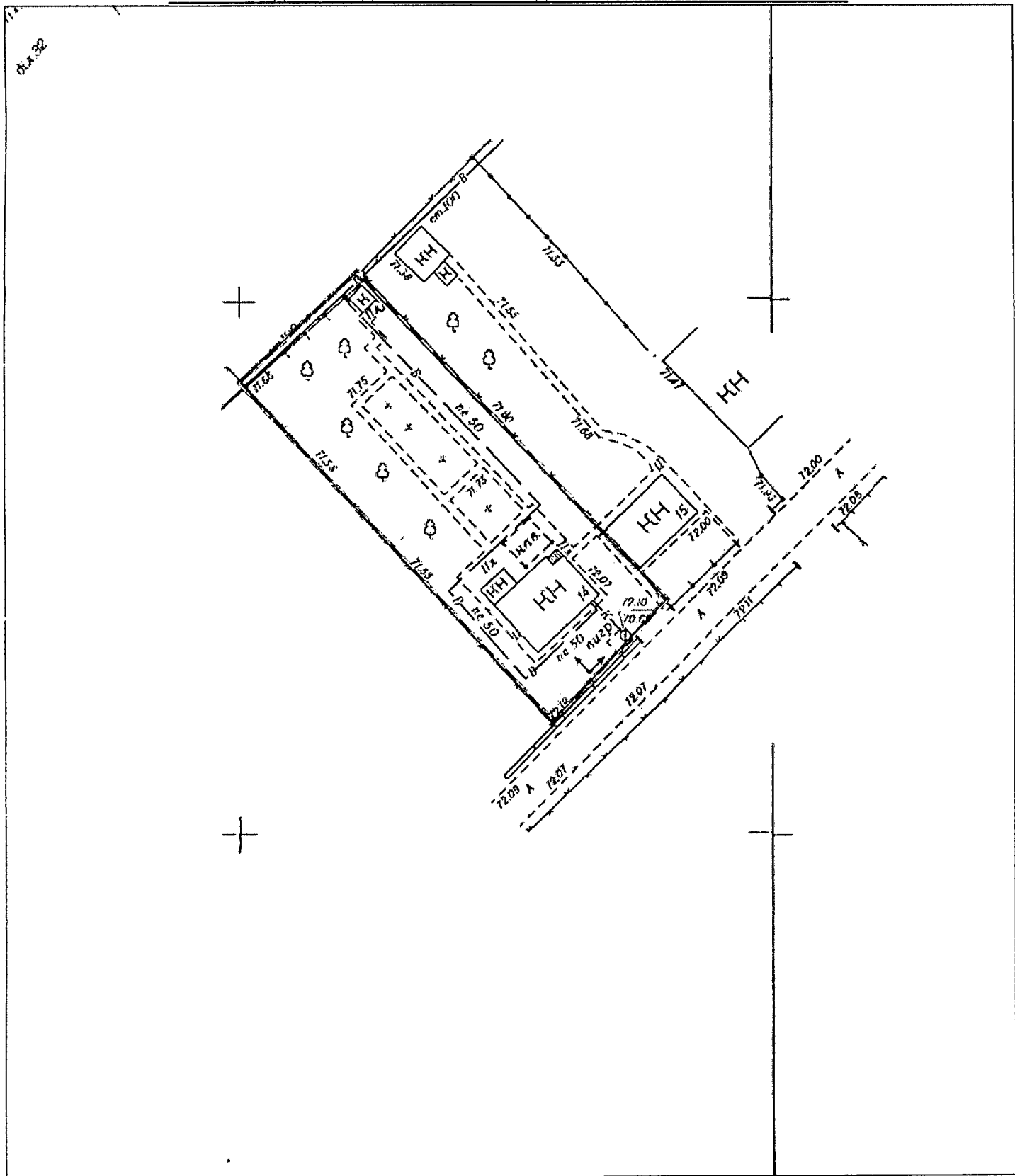
39 Ручасний Акт 04

Погоріла Олена В'ячеславівна

Бражнікова Катерина Володимирівна

Шатайло Ольга Михайлівна

**Графічний матеріал з бажаним місцем розташування та розміром
земельної ділянки до клопотання від** **ВХ.№** _____



М 1:500

Межі земельної ділянки нанесені вірно

Замовник (або представник за дорученням)

Виконавець управління земельних відносин
департаменту по роботі з активами ДМР

Начальник відділу

Кішка Сергій Анатолійович

Бражнікова Катерина Володимирівна

Шатайло Ольга Михайлівна