



ДНІПРОВСЬКА МІСЬКА РАДА
VII СКЛИКАННЯ
Р І Ш Е Н Н Я

23.01.2019

№ 223/40

Про передачу земельної ділянки у районі вул. Яхонтової (Шевченківський район) у власність гр. Гасанову Р. М., ідентифікаційний номер _____ для будівництва та обслуговування жилого будинку, господарських будівель і споруд (присадибна ділянка)

Розглянувши проект землеустрою щодо відведення земельної ділянки, враховуючи ст. ст. 118, 123 Земельного кодексу України, клопотання гр. Гасанова Р. М. від 09.01.2019 вх. № 36/89, рішення міської ради від 20.06.2018 № 314/33 “Про надання дозволу на розроблення проектів землеустрою щодо відведення земельних ділянок для будівництва та обслуговування жилих будинків, господарських будівель і споруд (присадибні ділянки) громадянам у м. Дніпрі (16 осіб)”, розпорядження міського голови від 26.11.2015 № 897-р “Про перейменування топонімів м. Дніпропетровська”, керуючись земельним законодавством України, Законом України “Про місцеве самоврядування в Україні”, міська рада

В И Р І Ш И Л А :

1. Затвердити проект землеустрою щодо відведення земельної ділянки, розроблений ФОП Волошиною О. В., та умови передачі земельної ділянки, визначені під час його погодження, і передати земельну ділянку (план земельної ділянки додається), площею 0,0600 га (кадастровий номер 1210100000:02:102:0291), у власність гр. Гасанову Руслану Магамедовичу, ідентифікаційний номер _____, для будівництва та обслуговування жилого будинку, господарських будівель і споруд (присадибна ділянка) у районі вул. Яхонтової за рахунок земель, не переданих у власність або користування, код виду цільового призначення земель (КВЦПЗ) 02.01 (для будівництва та обслуговування житлового будинку, господарських будівель і споруд (присадибна ділянка)).

2. Віднести земельну ділянку (п. 1 цього рішення) за основним цільовим призначенням до категорії “Землі житлової та громадської забудови”.

3. Гр. Гасанову Р. М. спільно з виконавчим комітетом районної у місті

ради в місячний строк з моменту прийняття цього рішення вирішити питання прибирання прилеглої території.

4. Зобов'язати гр. Гасанова Р. М.:

4.1. Отримати вихідні дані для проектування об'єкта та здійснення проектно-вишукувальних робіт відповідно до чинного законодавства.

4.2. Замовити у проектній організації, яка має в своєму складі сертифікованого фахівця, проектну документацію відповідно до вихідних даних.

4.3. Проектування та будівництво об'єкта здійснювати відповідно до вимог чинного законодавства.

4.4. Звернутися до спеціально уповноваженого органу містобудування та архітектури для отримання містобудівних умов і обмежень (будівельного паспорта) забудови земельної ділянки (п. 1 цього рішення).

4.5. Забезпечити:

4.5.1. Збереження інженерних комунікацій, які проходять уздовж земельної ділянки (п. 1 цього рішення), та вільний доступ до мереж обслуговуючому персоналу для проведення ремонтних і профілактичних робіт.

4.5.2. Виконання вимог, викладених у висновках уповноважених органів на проект землеустрою щодо відведення земельної ділянки, ст. 48 Закону України "Про охорону земель", і всіх інших вимог, передбачених чинним законодавством, що регулюють діяльність у певних сферах господарювання.

4.6. Проектну документацію виконати на актуальній топооснові М 1:500 геофондів міста.

4.7. Використовувати земельну ділянку (п. 1 цього рішення) за її цільовим призначенням, суворо дотримуватись вимог чинного земельного законодавства України.

5. Відзначити, що:

5.1. Самоврядний контроль за належним використанням земельної ділянки (п. 1 цього рішення) відповідно до її цільового призначення, умов цього рішення та вимог чинного законодавства здійснюється районною у місті радою та її виконавчими органами згідно з повноваженнями, визначеними міською радою.

5.2. До державної реєстрації документів, що посвідчують право на земельну ділянку (п. 1 цього рішення), приступати до її використання забороняється.

5.3. У разі виникнення будь-яких вимог будь-яких осіб щодо земельної ділянки (п. 1 цього рішення) або частини земельної ділянки повну юридичну, матеріальну або будь-яку іншу відповідальність за належне задоволення цих вимог згідно з чинним законодавством несе гр. Гасанов Р. М. Міська рада або її

органи і служби та будь-які органи і служби державної виконавчої влади не є відповідачами з таких вимог.

5.4. Передача земельної ділянки (п. 1 цього рішення) здійснюється відповідно до Земельного кодексу України, чинного земельного законодавства та умов, викладених у висновках уповноважених органів, за відсутності прав третіх осіб, вирішення питань майново-правового характеру – в установленому порядку.

6. Установити, що у разі виникнення необхідності гр. Гасановим Р. М. може бути укладено з міською радою сервітутний договір для забезпечення будівельного процесу в установленому порядку з урахуванням погодженої проектної документації.

7. Доручити відповідним установам на підставі цього рішення організувати виконання робіт з підготовки та видачі землекористувачу документів, що посвідчують право власності на земельну ділянку, за зверненням замовника і внесення відповідного запису до Державного реєстру земель.

8. Контроль за виконанням цього рішення покласти на секретаря Дніпровської міської ради Санжару О. О. і голову постійної комісії міської ради з питань архітектури, містобудування та земельних відносин Кривошеєва Є. В.


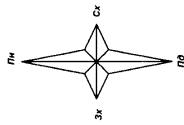
Міський голова



Б. А. Філатов


Земельна ділянка

План земельної ділянки



Заявник: гр. Гасанов Руслан Магамедович
Умови відведення: у приватну власність
Адреса земельної ділянки: у районі вул. Яхонтової
Адміністративний район: Шевченківський район

ПРОЕКТ ЗЕМЛЕУСТРОЮ ЩОДО ВІДВЕДЕННЯ ЗЕМЕЛЬНОЇ ДІЛЯНКИ гр. Гасанов Руслан Магамедович Для будівництва та обслуговування жилого будинку, господарських будівель і споруд (присадибна ділянка), код КВЦПЗ 02.01		Стадія	Аркуш	Аркушів
Склад	Сервісний Волощина О.В. Земельна ділянка № 1/18	ПВ		
Перевіряє	Волощина О.В. Земельна ділянка № 1/18			
у районі вул. Яхонтової Шевченківський район м. Дніпро Дніпропетровська область				
План земельної ділянки до рішення міської ради від _____ № _____				
ФОРТ Волощина О.В. місто Дніпро - 2019р.				



Кадастровий номер: 1210100000-02:102-0291
Площа земельної ділянки: 0.0600 га
Умовні позначення:
□ - земельна ділянка, яка передається у власність