



ДНІПРОВСЬКА МІСЬКА РАДА
VII СКЛИКАННЯ
Р І Ш Е Н Н Я

19.09.2018

№ 217/35

Про надання дозволу на розроблення проектів землеустрою щодо відведення земельних ділянок для будівництва та обслуговування гаражів громадянам у м. Дніпрі (5 осіб)

Розглянувши клопотання громадян, графічні матеріали, на яких зазначено бажане місце розташування земельних ділянок для будівництва та обслуговування гаражів, керуючись Земельним кодексом України, Законом України "Про місцеве самоврядування в Україні", міська рада

В И Р І Ш И Л А :

1. Надати дозвіл на розроблення проектів землеустрою щодо відведення земельних ділянок для будівництва та обслуговування гаражів громадянам у м. Дніпрі (додаток).

2. Зобов'язати громадян (п. 1 цього рішення) замовити у суб'єктів господарювання, що є розробниками документації із землеустрою, згідно з вимогами, передбаченими чинним законодавством, розроблення проектів землеустрою щодо відведення земельних ділянок та після їх погодження, відповідно до чинного законодавства, подати ці проекти до міської ради для прийняття відповідного рішення.

3. Установити, що площа та конфігурація земельних ділянок визначаються під час складання проектів землеустрою щодо їх відведення.

4. Відзначити, що:

4.1. Проекти землеустрою розробляються розробниками документації із землеустрою відповідно до вимог земельного, природоохоронного, містобудівного, санітарно-епідеміологічного, пам'яткоохоронного законодавства. У разі погодження проектів землеустрою, що розробляються з метою вилучення, надання, зміни цільового призначення земель лісогосподарського призначення, водного фонду, земельних ділянок для цілей, пов'язаних із розробкою корисних копалин, також до вимог лісового, водного та гірничо-промислового законодавства.


4.2. У разі, якщо при складанні проектів землеустрою щодо відведення земельних ділянок виникне невідповідність місця розташування об'єкта вимогам законів, прийнятих відповідно до них нормативно-правових актів, генерального плану міста та іншої містобудівної документації, схем землеустрою і техніко-економічних обґрунтувань використання та охорони земель адміністративно-територіальних утворень, проектів землеустрою щодо впорядкування територій населених пунктів, затверджених у встановленому порядку, то це рішення втрачає чинність.

4.3. Це рішення не дає право на освоєння території.

5. Доручити відповідним установам з моменту прийняття цього рішення організувати виконання робіт з внесення необхідної інформації до земельно-кадастрової та містобудівної документації в установленому чинним законодавством порядку.

6. Контроль за виконанням цього рішення покласти на секретаря міської ради Санжару О. О. і голову постійної комісії міської ради з питань архітектури, містобудування та земельних відносин Кривошеєва Є. В.

Міський голова



Б. А. Філатов

Додаток

до рішення міської ради
19.09.2018 № 217/35

Список громадян,
яким надається дозвіл на розроблення проектів землеустрою щодо відведення земельних ділянок
для будівництва та обслуговування гаражів

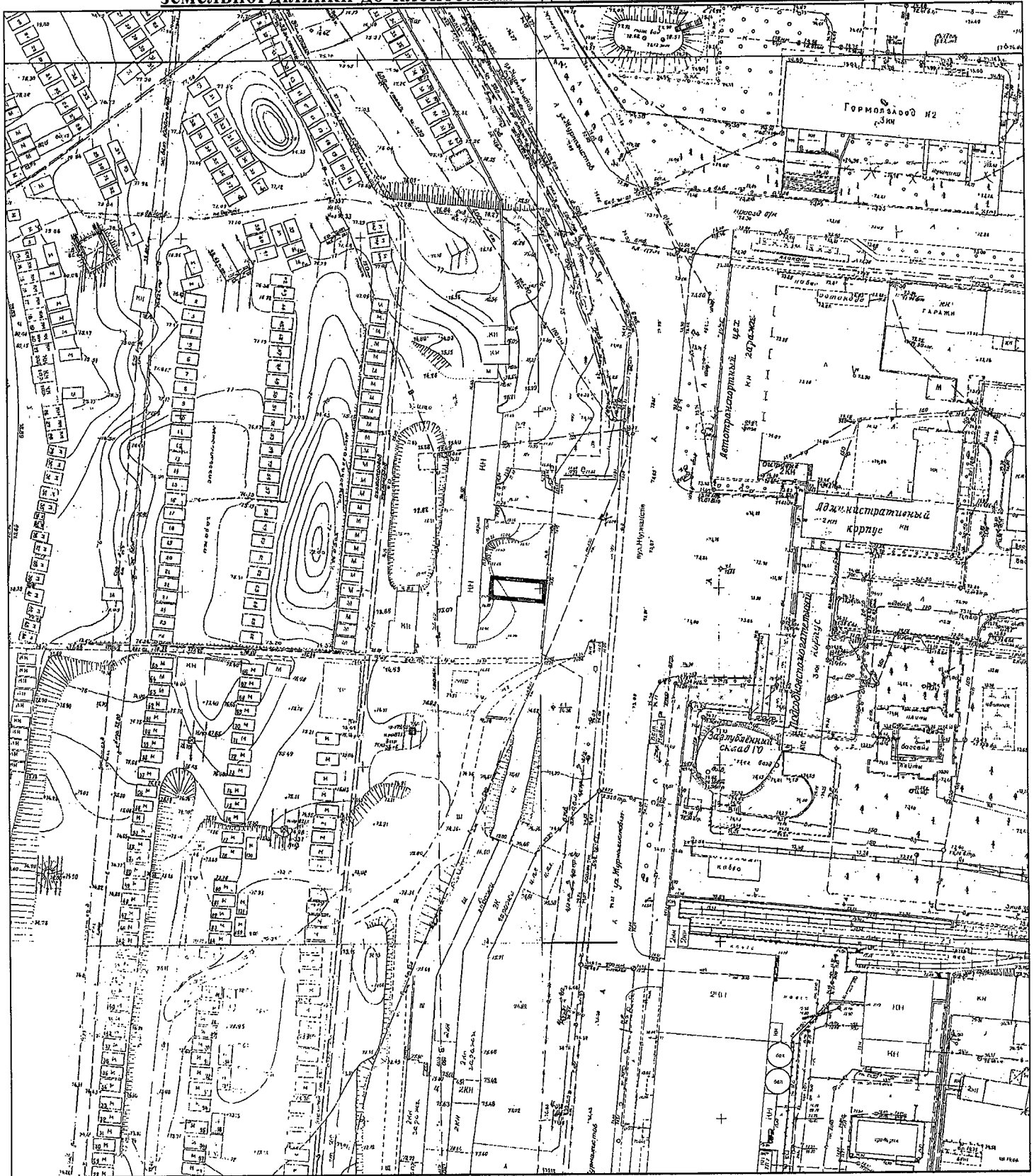
№	Прізвище, ім'я, по батькові	Ідентифікаційний номер	Місце розташування земельної ділянки	Орієнтовна площа земельної ділянки, га
Індустріальний район м. Дніпра				
1	Гр. Павленко Вікторія Іванівна		Вул. Журналістів	0,0100
2	Гр. Посадна Юлія Петрівна		Вул. Журналістів	0,0100
3	Гр. Посадний Микола Петрович		Вул. Журналістів	0,0100
4	Гр. Хоменко Катерина Борисівна		Вул. Журналістів	0,0100
5	Гр. Хоменко Володимир Миколайович		Вул. Журналістів	0,0100

Міський голова



Б. А. Філатов

**Графічний матеріал з бажаним місцем розташування та розміром
земельної ділянки до клопотання від 02.08.18 вх.№ 36/4626**



M 1:1500

Межі земельної ділянки нанесені вірно

Замовник (або представник за дорученням)

гр. Павленко В. І.

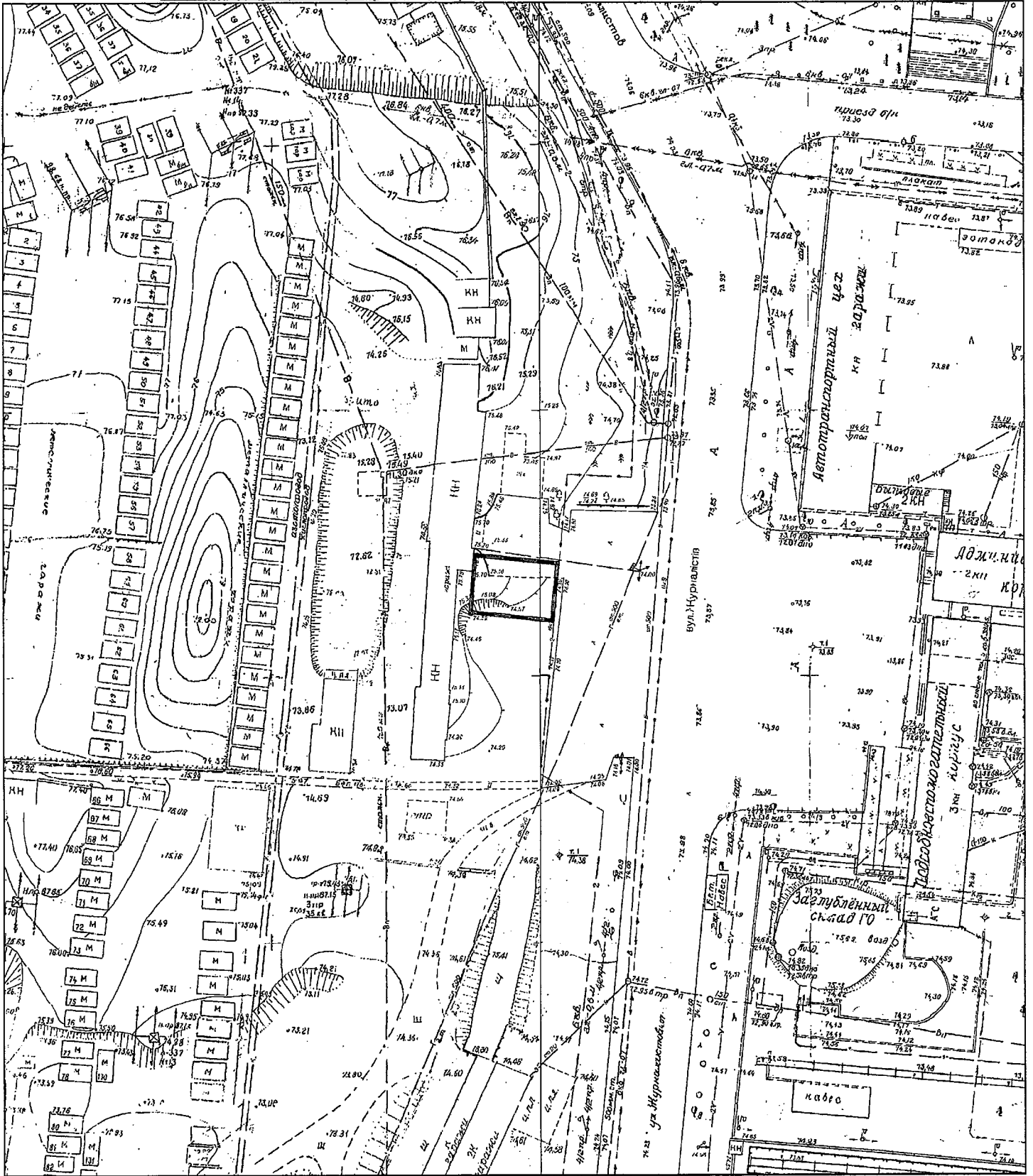
Виконавець управління земельних відносин
департаменту по роботі з активами ДМР

Соколов О. І.

Начальник відділу

Шатайло О. М.

**Графічний матеріал з бажаним місцем розташування та розміром
земельної ділянки до клопотання від 02.08.18 вх.№ 36/4624**



М 1:1000

Межі земельної ділянки нанесені вірно

Замовник (або представник за дорученням)

Виконавець управління земельних відносин
департаменту по роботі з активами ДМР

Начальник відділу

гр. Посадна Ю. П.

Соколов О. І.

Шатайло О. М.

**Графічний матеріал з бажаним місцем розташування та розміром
земельної ділянки до клопотання від 02.08.18 вх.№ 36/4625**



М 1:1500

Межі земельної ділянки нанесені вірно

Замовник (або представник за дорученням)

гр. Посадний М. П.

Виконавець управління земельних відносин
департаменту по роботі з активами ДМР

Соколов О. І.

Начальник відділу

Шатайло О. М.

**Графічний матеріал з бажаним місцем розташування та розміром
земельної ділянки до клопотання від 02.08.18 ВХ.№ 36/4627**



М 1:1500

Межі земельної ділянки нанесені вірно

Замовник (або представник за дорученням)

гр. Хоменко К. Б.

Виконавець управління земельних відносин
департаменту по роботі з активами ДМР

Соколов О. І.

Начальник відділу

Шатайло О. М.

