



ДНІПРОВСЬКА МІСЬКА РАДА  
VII СКЛИКАННЯ  
Р І Ш Е Н Н Я

№ 12/2017

№ 52/28

Про передачу земельної ділянки по вул. Олексія Неживого у районі буд. № 19 (Амур-Нижньодніпровський район) у власність гр. Микитенку Р. В., ідентифікаційний номер \_\_\_\_\_ для будівництва та обслуговування жилого будинку, господарських будівель і споруд (присадибна ділянка)

Розглянувши проект землеустрою щодо відведення земельної ділянки, враховуючи ст. ст. 118, 123 Земельного кодексу України, клопотання гр. Микитенка Р. В. від 19.09.2017 вх. № 36/4891, рішення міської ради від 21.06.2017 № 202/22 “Про надання дозволу на розроблення проектів землеустрою щодо відведення земельних ділянок для будівництва та обслуговування жилих будинків, господарських будівель і споруд (присадибні ділянки) громадянам у м. Дніпрі (9 осіб)”, керуючись земельним законодавством України, Законом України “Про місцеве самоврядування в Україні”, міська рада

**В И Р І Ш И Л А :**

1. Затвердити проект землеустрою щодо відведення земельної ділянки, розроблений ТОВ “Земстройінвест”, та умови передачі земельної ділянки, визначені під час його погодження, і передати земельну ділянку (план земельної ділянки додається), площею 0,0648 га (кадастровий номер 1210100000:01:652:0061), у власність гр. Микитенку Руслану Володимировичу, ідентифікаційний номер \_\_\_\_\_ для будівництва та обслуговування жилого будинку, господарських будівель і споруд (присадибна ділянка) по вул. Олексія Неживого у районі буд. № 19 за рахунок земель, не переданих у власність або користування, код виду цільового призначення земель (КВЦПЗ) 02.01 (для будівництва та обслуговування жилого будинку, господарських будівель і споруд (присадибна ділянка)).

2. Віднести земельну ділянку (п. 1 цього рішення) за основним цільовим призначенням до категорії “Землі житлової та громадської забудови”.

3. Гр. Микитенку Р. В. спільно з виконавчим комітетом районної у місті ради в місячний строк з моменту прийняття цього рішення вирішити питання прибирання прилеглої території.

4. Zobov'язati гр. Микитенка Р. В.:

4.1. Отримати вихідні дані для проектування об'єкта та здійснення проектно-вишукувальних робіт відповідно до чинного законодавства.

4.2. Замовити у проектній організації, яка має в своєму складі сертифікованого фахівця, проектну документацію відповідно до вихідних даних.

4.3. Проектування та будівництво об'єкта здійснювати відповідно до вимог чинного законодавства.

4.4. Звернутися до спеціально уповноваженого органу містобудування та архітектури для отримання містобудівних умов і обмежень (будівельного паспорта) забудови земельної ділянки (п. 1 цього рішення).

4.5. Забезпечити:

4.5.1. Збереження інженерних комунікацій, які проходять уздовж земельної ділянки (п. 1 цього рішення), та вільний доступ до мереж обслуговуючому персоналу для проведення ремонтних і профілактичних робіт.

4.5.2. Виконання вимог, викладених у висновках уповноважених органів на проект землеустрою щодо відведення земельної ділянки, ст. 48 Закону України "Про охорону земель", і всіх інших вимог, передбачених чинним законодавством, що регулюють діяльність у певних сферах господарювання.

4.6. Проектну документацію виконати на актуальній топооснові М 1:500 геофондів міста.

4.7. Використовувати земельну ділянку (п. 1 цього рішення) за її цільовим призначенням, суворо дотримуватись вимог чинного земельного законодавства України.

5. Відзначити, що:

5.1. Самоврядний контроль за належним використанням земельної ділянки (п. 1 цього рішення) відповідно до її цільового призначення, умов цього рішення та вимог чинного законодавства здійснюється районною у місті радою та її виконавчими органами згідно з повноваженнями, визначеними міською радою.

5.2. До державної реєстрації документів, що посвідчують право на земельну ділянку (п. 1 цього рішення), приступати до її використання забороняється.

5.3. У разі виникнення будь-яких вимог будь-яких осіб щодо земельної ділянки (п. 1 цього рішення) або частини цієї земельної ділянки повну юридичну, матеріальну або будь-яку іншу відповідальність за належне задоволення цих вимог згідно з чинним законодавством несе гр. Микитенко Р. В. Міська рада або її органи і служби та будь-які органи і служби державної виконавчої влади не є

відповідачами з таких вимог.


5.4. Передача земельної ділянки (п. 1 цього рішення) здійснюється відповідно до Земельного кодексу України, чинного земельного законодавства та умов, викладених у висновках уповноважених органів, за відсутності прав третіх осіб, вирішення питань майново-правового характеру – у встановленому порядку.

6. Установити, що у разі виникнення необхідності гр. Микитенком Р. В. може бути укладено з міською радою сервітутний договір для забезпечення будівельного процесу в установленому порядку з урахуванням погодженої проектної документації.

7. Доручити відповідним установам на підставі цього рішення організувати виконання робіт з підготовки та видачі землекористувачу документів, що посвідчують право власності на земельну ділянку, за зверненням замовника і внесення відповідного запису до Державного реєстру земель.

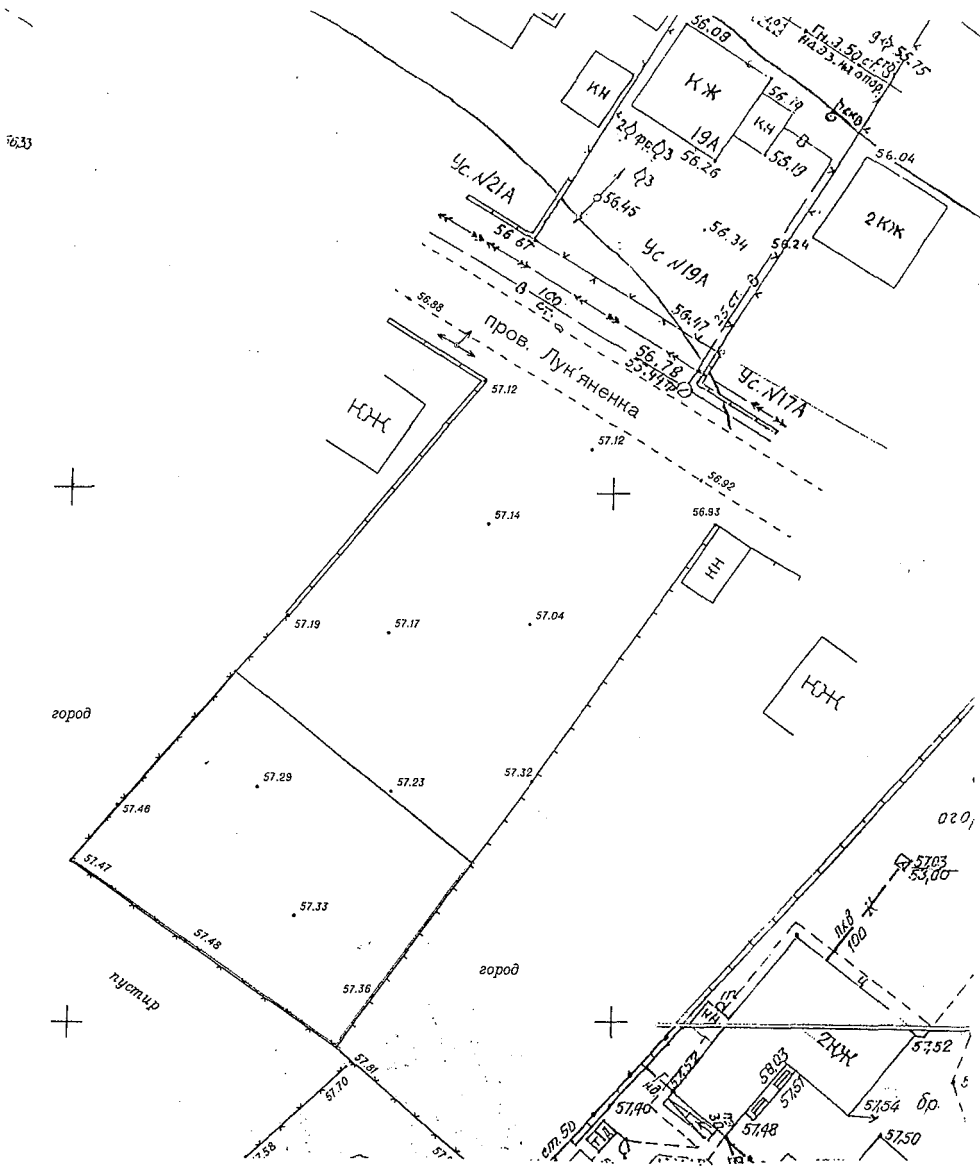
8. Контроль за виконанням цього рішення покласти на заступника міського голови з питань діяльності виконавчих органів, керуючого справами виконавчого комітету міської ради Санжару О. О. і голову постійної комісії міської ради з питань архітектури, містобудування та земельних відносин Кривошеєва Є. В.

Міський голова



Б. А. Філатов

План земельної ділянки



М 1:500

Загальнодержавний кадастровий номер: 1—1210100000:01:652:0061

Площа земельної ділянки: 0,0648 га



земельна ділянка яка передається у власність

Землекористувач:

гр. Микитенко Руслан Володимирович

Категорія землекористування:


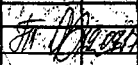
власність

Місце розташування:

вул. Олексія Неживого у районі буд. № 19.

Адміністративний район:

АНД район

				гр. Микитенко Руслан Володимирович			
				Проект землеустрою щодо відведення земельної ділянки (кадастровий номер 1 — 1210100000:01:652:0061)			
	Прізвище	Підпис	Дата	Будівництво та обслуговування жилого будинку, господарських будівель і споруд (присадибна ділянка)	Стадія	Аркуш	Планш.
Директор	Лаврик Т.А.				1	1	
Склав	Товстий Т.О.				Товариство з обмеженою відповідальністю "Земстройінвест"		
				План земельної ділянки до рішення міської ради від _____ № _____			